


கிருஷ்ணகிரி மாவட்டக் கல்வெட்டுகள்



பொதுப் பதிப்பாசிரியர்

முனைவர் சீதாராம் குருமூர்த்தி இ.ஆ.ப.

முதன்மை ஆணையர்

பதிப்பாசிரியர்கள்

முனைவர் சு. இராசகோபால்

திரு. ச. கிருஷ்ணமூர்த்தி

வெளியீடு

தமிழ்நாடு அரசு தொல்லியல்துறை

சென்னை - 600 008

2007

BIBLIOGRAPHICAL DATA

- Title : **Krishnagiri Mavatta Kalvettukal**
- Editor : **Principal Commissinor**
- Copy Right : **T.N. State Dept. of Archaeology**
- Subject : **History**
- Language : **Tamil**
- Edition : **First**
- Publication No. : **181**
- Year : **2007**
- Type Point : **12**
- No.of. Pages : **288**
- Paper Used : **80 Gsm Maplitho**
- Type Setter : **Cavin Laser Printers**
19/9, Devaraja Mudhali Street,
Chennai - 600 005.
Phone: 9940351234.
- Printer : **The Chennai Printers' Industrial Co-op. Society Ltd.,**
118, Big Street, Triplicane,
Chennai - 5. P h: 28446287
- Publisher : **State Dept. of Archaeology,**
Tamil Valarchi Valagam,
Halls Road, Egmore,
Chennai - 600 008.
- Price : **Rs. 137 /-**



பதிப்புரை

தமிழகத்தின் வடபகுதியில் ஆந்திர, கருநாடக மாநில எல்லைகளை ஒட்டி அமைந்த மாவட்டம் கிருஷ்ணகிரி மாவட்டம். இம்மாவட்டம் தருமபுரி மாவட்டத்திலிருந்து 2004 இல் பிரிக்கப்பட்டுப் புதிதாக உருவாக்கப்பட்டது. பிரிக்கப்படாத தருமபுரி மாவட்டத்தில் 1971 முதல் 1976 முடிய ஒவ்வொரு ஊராட்சி ஒன்றியம் வாரியாகக் கிராமங்கள் கள ஆய்வு செய்யப்பட்டுக் கல்வெட்டுகள் படியெடுக்கப்பட்டன. அதன் பின்னர் மீண்டும் முனைப்புத் திட்டத்தின் கீழ் விடுபட்ட சில கல்வெட்டுகள் படியெடுக்கப்பட்டன. படியெடுக்கப்பட்ட கல்வெட்டுகளில் ஒரு பகுதி தருமபுரி மாவட்டக் கல்வெட்டுகள் தொகுதி 1 என்ற தலைப்பில் முன்னர் வெளியிடப்பட்டது.

வெளியிடப்படாத எஞ்சிய கல்வெட்டுகள் தற்பொழுது கிருஷ்ணகிரி மாவட்டக் கல்வெட்டுகள் என்ற தலைப்பில் வெளியிடப்படுகின்றன. எனினும் பின்பகுதியில் வெளியிடப்படாத இன்றைய தருமபுரி மாவட்டக் கல்வெட்டுகளும் சேர்க்கப்பட்டுள்ளன. இன்னும் சில கல்வெட்டுகள் மீள் வாசிப்பு செய்ய வேண்டியுள்ளன.

குன்றுகளும், காடுகளும் நிறைந்த இப்பகுதியில் கடினமான கள ஆய்வு மேற்கொள்ளப்பட்டு படியெடுக்கப்பட்ட கல்வெட்டுகளின் பதிப்புப் பணி இத்துறை மேனாள் இயக்குநர் முனைவர் இரா. நாகசாமி தலைமையில் திரு. க. குழந்தைவேலன் கல்வெட்டாய்வாளர் மற்றும் பிற கல்வெட்டாய்வாளர்களால் மேற்கொள்ளப்பட்டது.

எனக்கு முன் இத்துறை ஆணையராக இருந்த திரு. தி.ஸ்ரீ. ஸ்ரீதர். இ.ஆ.ப. அமைத்த நிரல்படி தற்பொழுது மீள் பதிப்புப் பணி முனைவர். சு. இராசகோபால், கல்வெட்டாய்வாளர், திரு. ச. கிருஷ்ணமூர்த்தி, தொல்லியல் அலுவலர் ஆகியோரால் மேற்கொள்ளப்பட்டுள்ளது. முனைப்புத் திட்டத்தின் கீழ் இப்பகுதியில் எஞ்சிய கல்வெட்டுகள் திரு. ச. செல்வராஜ். தொல்லியல் அலுவலர், திரு. மா. கலைவாணன், காப்பாட்சியர் ஆகியோரால் படியெடுக்கப்பட்டுப் படிக்கப்பட்டன. கிரந்த எழுத்துக்கள் சேர்ப்பு, சொல்லடைவு ஆகியவை திரு.க.

ஈஸ்வரன், திரு. கு.குமரவேல், திரு.ஆர்.கே. சேட்டு, திரு. பொ.கோ. லோகநாதன் ஆகியோரால் மேற்கொள்ளப்பட்டன. இவர்களுக்கு எனது பாராட்டுக்கள்.

இத்தொகுதியில் பயன்படுத்தப்பட்டுள்ள கிரந்த எழுத்துக்கள் சென்னை ஐ.ஐ.டி பேராசிரியர் முனைவர். கல்யாண கிருஷ்ணன் அவர்களாலும் தமிழ் எண்கள் மற்றும் குறியீடுகள் தமிழ் இணையம் வழியாகப் புலவர். திரு. கண்ணையன் அவர்களாலும் வழங்கப்பட்டவை. அவர்களுக்கு எனது நன்றி.

பல்லவர் காலம் தொடங்கி ஆங்கிலேயர் காலம் வரையிலான இப்பகுதியில் உள்ள கல்வெட்டுகள் தனிச் சிறப்புடையவை. எல்லைப்புறச் சிற்றரசர்களான கங்கர், நுளம்பர், அதியர் எனப் பலருடைய கல்வெட்டுகளும் கோயில், பாறை மற்றும் நடுகல் கல்வெட்டுகளும் இத்தொகுதியில் உள்ளன. இத்தொகுதி வரலாற்று ஆய்வாளர்களுக்குப் பல்வகையிலும் பயன்படக் கூடியது. இதனைத் தொல்லியலார் பெரிதும் வரவேற்பர் என்று கருதுகின்றேன்.

தொல்லியல் ஆய்வினை வளப்படுத்த நிதி ஒதுக்கீடு செய்து பல்வகையிலும் ஊக்கம் தரும் தமிழ்நாடு அரசிற்கு எனது மனமார்ந்த நன்றி.

சென்னை-8

27.03.2007

சீதாராம் குருமுர்த்தி

முதன்மை ஆணையர்.

பொருளடக்கம்

பதிப்புரை

முன்னுரை

கிருஷ்ணகிரி மாவட்டக் கல்வெட்டுகள்

அச்சேந்திரம்	1
அனுசோனை	5
இருமத்தூர்	6
இளவம்பாடி	7
ஓசூர்	8
கங்கதேவன்பள்ளி	10
கங்காவரம்	13
காத்தாடி குப்பம்	16
காரக்குப்பம்	18
குட்டி	19
குப்பம்	20
குருவிநாயனபள்ளி	21
சந்தூர்	23
சப்பானிப்பட்டி. அ	33
சின்னகொத்தூர்	34
சென்னசமுத்திரம்	48
தட்டக்கல்	49
திம்மாபுரம்	51
தீர்த்தம்	54
நரிமேடு	63
நெடுங்கல்	65
நெடுசால்	66
நொகனூர்	81
பாளூர்	82

பெண்ணேஸ்வரமடம்	86
பேரிகை	123
பையூர்	128
பொன்னேரி	129
போச்சம்பள்ளி	131
மகாராஜாகடை	132
மட்டியூர்	134
மனேகல்	135
மிடுதேபள்ளி	136
மிண்டகிரி	138
முச்சந்திரம்	139
மேகல சின்னம்பள்ளி	140
மோட்டுக்கொளத்தான் கொட்டாய்	142
மோட்டுர்	143
வறட்டனபள்ளி	145
விடாமங்கலம்	146
முழுவன பள்ளி	148

தர்மபுரி மாவட்டக் கல்வெட்டுகள்

அகரம்	149
அத்திமோட்டுலு	150
அதியமான்கோட்டை	153
அமானி மல்லாபுரம்	162
அனுமந்தபுரம்	163
ஆதனூர்	164
இண்டுர்	167
இலளிகம்	170
ஏற்ற சீரனவறள்ளி	171
கடகத்தூர்	174
காரிமங்கலம்	183
கானம்பாடி	186
குட்டுர்	187
குண்டல நாயக்கம்பட்டி	191

குண்டூர்ப்பன் கொட்டாய்	192
குண்டல ஹள்ளி	193
குள்ளனூர்	194
கொளகத்தூர்	195
கோட்டை பைரஹல்லி	200
சிவாடி	203
சின்னம்பட்டி	205
சோமேன ஹள்ளி	206
தருமபுரி	208
பரிகம்	221
பலிஞ்சரஹள்ளி	222
பனைக்குளம்	226
பாப்பாரப்பட்டி	227
பால்வாடி	234
பூச்செட்டிபள்ளி	236
பேகார ஹல்லி	237
பையூர்	240
மாரண்ட ஹள்ளி	241
மாண்காரன்கொட்டாய்	243
முள்ளானூர்	244
மூக்க நாயக்கன்பட்டி	245
மூக்கனூர்	246
மோதூர்	249
வேட்டம் பட்டி	250

முன்னுரை

தமிழகத்தில், குன்றுகளும் காடுகளும் அவற்றினிடையே சிற்றூர்களும் நிறைந்த மாவட்டங்களில் ஒன்று கிருஷ்ணகிரி மாவட்டம். தமிழகத்தின் ஓரத்தில், ஆந்திர கருநாடக மாநில எல்லைகளை ஒட்டி அமைந்த இம்மாவட்டத்தைப் பிறமாநிலங்களுக்கானத் தமிழகப் பெருவழிகள் ஊடறுத்துச் செல்கின்றன. 1965இல் சேலம் மாவட்டத்திலிருந்து தருமபுரி மாவட்டமும் 2004இல் தருமபுரி மாவட்டத்திலிருந்து கிருஷ்ணகிரி மாவட்டமும் பிரித்து உருவாக்கப்பட்டன. இதனால் இப்பகுதிச் சிற்றூர்கள் ஒவ்வொன்றும் போக்குவரத்து வசதிகளும், தகவல் ஊடக வசதிகளும் மற்றும் பல அடிப்படை வசதிகளும் பெற்று இன்று விளங்குகின்றன.

இவ்வித வசதிகள் மிகக் குறைவாக இருந்த 1971-1976 ஆம் ஆண்டுகளுக்கிடையே இப்பகுதியினைத் தமிழகத் தொல்லியல் துறை கள ஆய்வு மேற்கொண்டு கல்வெட்டுகளைப் படியெடுத்தது. அன்றைய இத்துறை இயக்குநர் முனைவர் இரா. நாகசாமி அவர்கள் தலைமையில் அன்றைய கல்வெட்டாய்வாளர், அகழ்வாய்வாளர்களாக இருந்த திருவாளர்கள் நடன. காசிநாதன், கு. தாமோதரன், அ.அப்துல் மஜீத், ச.ஹரிஹரன், மா. சந்திரமூர்த்தி ஆகியோர் முதற்கட்டக் கள ஆய்வுகளை மேற்கொண்டனர். கல்வெட்டுகள் படியெடுக்கவும் படித்தறியவும்பட்டன. அவர்களுக்குப் பின் கல்வெட்டாய்வாளர், அகழ்வாய்வாளர்களாகப் பணி மேற்கொண்ட திருவாளர்கள் கி.ஸ்ரீதரன், ர.பூங்குன்றன், க.குழந்தைவேலன், சு. இராசகோபால், பொ. இராசேந்திரன், வெ.வேதாசலம், மா. செந்தில் செல்வக் குமரன் ஆகியோர் இரண்டாம் நிலைக் கள ஆய்வுகளை மேற்கொண்டு கல்வெட்டுகளைப் படியெடுத்துப் படித்தறிந்தனர். அதன் பிறகு தருமபுரி மாவட்டத் தொல்லியல் அலுவலர், காப்பாட்சியர்களாகப் பணிமேற் கொண்ட திருவாளர்கள் சொ. சாந்தலிங்கம், ச.கிருஷ்ணமூர்த்தி, ச.செல்வராஜ், தி.சுப்பிரமணியன், மா.கலைவாணன் ஆகியோர் பின்னர் அறியப்பட்ட கல்வெட்டுகளைப் படியெடுத்தனர்.

படியெடுத்துப் படிக்கப்பட்டவற்றில் ஒரு பகுதிக் கல்வெட்டுகள் தருமபுரி மாவட்டக் கல்வெட்டுகள் தொகுதி - 1 ஆக வெளியிடப்பட்டது. மறுபகுதிக் கல்வெட்டுகள் தொகுதி - 2 ஆக பதிப்புப் பணி முடிக்கப்பட்டன. அவை மீள் பதிப்புச் செய்யப்பட்டு தற்பொழுது இத்தொகுதியாக வெளி வருகின்றன. எழுபத்து ஒன்பது ஊர்களில் உள்ள இக்கல்வெட்டுகளில் (219) இன்றைய கிருஷ்ணகிரி மாவட்டக் கல்வெட்டுகள் 132 உள்ளன. எனவே இத்தொகுதிக்கு கிருஷ்ணகிரி மாவட்டக் கல்வெட்டுகள் என்று பெயரிடப்பட்டுள்ளது. தருமபுரி மாவட்டத்தைச் சேர்ந்த 87 கல்வெட்டுகள் இத்தொகுதியில் இரண்டாம் பகுதியாக உள்ளன. இன்னும் மீள் வாசிப்புச் செய்ய

வேண்டிய கல்வெட்டுகளும், தெலுங்கு, கன்னடக் கல்வெட்டுகளும் உள்ளன. அவை பின்னர் வெளியிடப்பட உள்ளன. இந் நிரலினை வகுத்துப் பதிப்புப் பணியை விரைவுபடுத்தியவர்கள் இத்துறை முன்னாள் சிறப்பு ஆணையர் திரு. தி.ஸ்ரீ. ஸ்ரீதர் ஆவர்கள்.

மாவட்டப் பெயர்களின் மாற்றமும், வட்டங்களின் புதிய உருவாக்கமும் படியெடுத்த கல்வெட்டு ஊர்களை வகைப்படுத்துவதில் கடினத்தை உண்டாக்கியதால் இத்தொகுதியில் ஊர்களின் அகரவரிசைப் படி கிருஷ்ணகிரி, தருமபுரி என இரு பிரிவுகளில் கல்வெட்டுகள் தொகுத்து வெளியிடப்படுகின்றன. இக்கல்வெட்டுகள் கோயில்கள், நடுகற்கள், பாறைகள், செக்கு, ஏரி மடைத்தூண் என்று பரவலாகப் பல்லவர் காலம் தொடங்கி ஆங்கிலேயர் காலம் வரையிலானவை. வட்டெழுத்து, தமிழ், ஆங்கில எழுத்துக்களில் உள்ளவை. பல்லவர், சோழர், போசளர், விஜயநகரர் ஆகிய பேரரசுகளின் கல்வெட்டுகளும், கங்கர், நுளம்பர் கொங்கணி, அதியர், நாயக்கர் மற்றும் பிற சிற்றரசர்களின் கல்வெட்டுகளுமாக இவை உள்ளன.

பல்லவர்

பல்லவர் கல்வெட்டுகள் வீரர்களின் நடுகற்களே. காணம்பட்டி (பக். 186) நடுகல் சிம்மவிஷ்ணுவின் நடுகல்லாகும். அது வதிசெலாவன் என்பவன் ஆநிரை கொள்ள ஊரினைத் தாக்கியபோது இறந்த செய்தியைச் சொல்கிறது. சந்தூர் (பக். 29) பலிஞ்சரஹள்ளி, (பக். 247) அனுமந்தபுரம் (பக். 163) ஆகியவை முறையே மகேந்திரவர்மன், ஈச்சுவர வர்மன் ஆகியோருடையவை. சந்தூர் நடுகல் மகேந்திரனின் ஏழாவது ஆண்டில் பெரும் பாண இளவரசனின் சேவகன் நையவடுகன் சாத்துழரான் ஆநிரை மீட்புப்போரில் இறந்து போன செய்தியைச் சொல்கிறது. பலிஞ்சரஹள்ளியில் மூன்று நடுகற்கள் உள்ளன. இரண்டு சிதைந்தவை. முழுமையான ஒன்று மகேந்திரவர்மனின் ஐந்தாம் ஆண்டில் காடந்தைகள் சேவகன் எருமேதி காரி புதுப்பள்ளிகளோடு பொருதிய போது இறந்து பட்டதைச் சொல்கிறது. அனுமந்தபுரம் நடுகல் இருவீரர்களுக்கு ஒரே கல்லில் அமைக்கப்பட்ட நினைவுக் கல்லாகும். இவர்கள் காடந்தைகளின் சேவர்களான புதூர் சாத்தன் மற்றும் கட்டி கடுங்கோ என்பவர்களாகும்.

கங்கர், கொங்கணி

கட்டாணைபருமர், புருசபருமர் ஆகியோரது நடுகற்கள் கங்கர், கொங்கணி அரசுகளைச் சேர்ந்தவை. சந்தூரில் உள்ள (பக்கம் 25-31) ஆறு கட்டாணைபருமரது நடுகற்கள் 30,35 மற்றும் 45ஆம் ஆண்டுகளைச் சேர்ந்தவையாகும். இவை இப்பகுதிப் பொறுப்பிலிருந்த பெரும்பாண இளவரசர்களது சேவகர்கள் வீர மரணம் அடைந்ததைத் தெரிவிப்பவையாகும். ஒரு நடுகல் கட்டிய விச்சன் என்ற சேவகன் புலியுடன் பொருதி இறந்ததைச் சொல்கிறது. பிற பெருமுகை, மூங்கிற்கோடு, சந்திரபுரம் ஆகிய இடங்களில் நிகழ்ந்த பூசல்களைக் குறிக்கின்றன.

இண்டிரில் கிடைத்துள்ள நடுகல் புருசவருமனுடைய 21 ஆம் ஆண்டைச் சேர்ந்தது. மாவலிவாணராயர் இப்பகுதிப் (கங்கநாடு) பொறுப்பில் இருந்ததையும் கூடல் நொடையார் மகன் ஒரு பூசலில் நான்குபேருடன் பொருதி (கலாத்து) இறந்ததையும் அந்நடுகல் குறிப்பிடுகிறது.

சோழர்

சோழர் காலக் கல்வெட்டுகள் இருபதுக்கு மேல் இத்தொகுதியில் உள்ளன. அவை நடுகற்களும், கோயிற் கல்வெட்டுகளும். முதலாம் இராசேந்திர சோழன் (1012-1044) எனக் கருதத்தக்க இருநடுகற்கள் அணுசோனை மற்றும் கங்காவரத்தில் கிடைத்துள்ளன. அவை கோயில் நிலத்தினை உழுது கொண்டிருந்த போது புலி தாக்கி இறந்த வீரனுக்கும் மாடு மீட்டு ஊரழியப் பட்ட வீரனுக்குமாக எடுக்கப்பட்டவை. இராஜாதி இராஜனுடையவையாக (1018-1054) காத்தாடிக்குப்பம் (பக். 16) குண்டூரப்பன் கொட்டாய் (பக். 192) தருமபுரி (பக். 214) ஆகிய இடங்களில் மூன்று கல்வெட்டுகள் உள்ளன. இவை மூன்றுமே முழுமையில்லாத கல்வெட்டுகளாகும். தருமபுரியில் உள்ள இவனது துண்டுக் கல்வெட்டு கோச்செங்கணீஸ்வரம். என்ற கோயில் இறைவனைக் குறிப்பிடுகிறது. சங்ககாலச் சோழ மன்னர்களில் சிறப்புடையவன் கோச்செங்கண்ணான். அவன் பெயரில் கோயில் ஒன்று உள்ளமை சிறப்பாகும்.

காத்தாடிக்குப்பத்தில் உள்ள கல்வெட்டு நடுகல்லாகும். தீய்ப்பாய்ந்ததைப் பற்றி இக்கல்வெட்டு குறிப்பிடுகிறது. குண்டூரப்பன் கொட்டாய் கல்வெட்டில் 'பனைக்குளத்துப் பள்ளியில் பள்ளிக்காறன் புளியகாமுண்டன்' என்ற சொற்றொடர் வருவது குறிப்பிடத்தக்கதாகும். காத்தாடிக் குப்பத்தில் உள்ள மற்றொரு நடுகல் விஜயராஜேந்திரன் என்ற பெயரில் உள்ளது. சிதைந்த இக்கல்வெட்டும் ஒரு நடுகல்லாகும். இது ஒரு செட்டி இறந்தமையைக் குறிப்பிடுகிறது. இவன் வீரன் என்பதும் ஒரு பூசலில் பட்டான் என்பது ஊகிக்கக்கூடியதாக உள்ளன.

முதலாம் குலோத்துங்கனுடைய (1070-1126) கல்வெட்டுகள் கங்கதேவன் பள்ளி (பக். 10) கங்காவரம் (பக். 13) சின்னக் கொத்தூர் (பக். 39) ஆகிய இடங்களில் உள்ளன. கங்கதேவன் பள்ளி கல்வெட்டு பாறைக் கல்வெட்டாகும் தீர்த்தமலையில் திரிபுராந்த தேவருக்கு தேவதான நிலமாக பராந்தக நல்லூர் வழங்கப்பட்டமையை இக்கல்வெட்டு குறிப்பிடுகிறது. வீரராஜேந்திர ஜனனாண்டுடையானும் அரண்மனையாரும் (கோயிற்றமர்) கொடுத்த கொடை இது. கங்காவரம் கல்வெட்டு நடுகல்லாகும். ஜங்குன்றத்து வெள்ளாளன் பூதன் குறிக்கப்படுகின்றான். சின்னகொத்தூர் கல்வெட்டு சோழப் பல்லவரையர் கொடுத்த பொன் கொண்டு அமுதுபடிகள் கல்களம் உடையார் கோயிலில் நிறைவேற்றப்பட்டமையைக் குறிப்பிடுகிறது. இதுவும் சிதைந்த கல்வெட்டாகும்.

மூன்றாம் குலோத்துங்கனுடைய (1178-1218) கல்வெட்டுகள் பெண்ணேஸ்வர மடம் (பக். 28,92,96). முழுவன பள்ளி (பக். 148), தருமபுரி (பக். 208) ஆகிய இடங்களில் உள்ளன. பெண்ணேஸ்வரமடத்தில் உள்ள மூன்றுகல்வெட்டுகளில் இரண்டு கல்வெட்டுகள்

அவனது சிறப்புப் பெயரான திரிபுவனவீர சோழன் என்ற பெயரில் உள்ளவை. இவற்றில் இரண்டு நந்தாவிளக்கு, திரிபுவன வீரன் சத்தி என்ற வழிபாடு ஆகியவற்றைக் குறிக்கின்றன. மற்றொன்று ஒரு சிவபிராமணருக்கு கோயிலில் பூசை செய்யும் 6 நாட்களுக்கான உரிமையை விற்றுக் கொடுத்ததைக் குறிப்பிடுகிறது. தருமபுரியில் உள்ள இம்மன்னது கல்வெட்டு தகடுரில் இருந்த முழமாயிரமுடையார் கோயிலில் வேளாலீசுரமுடையார் என்ற இறைவன் புதிதாகப் பிரதிஷ்டை செய்யப்பட்டு வழிபாட்டிற்குக் கொண்டு வரப்பட்டதைக் குறிப்பிடுகிறது.

மூன்றாம் இராசராச சோழனுடைய (1216-1256) கல்வெட்டுகள் பெண்ணேஸ்வரமடம் (பக். 89,93) தருமபுரி (பக். 203,206) ஆகிய இடங்களில் உள்ளன. பெண்ணேவர மடம் கல்வெட்டு பையூர் நிலை உடைய மதுராந்தக வீரநுளம்பன் பெண்ணை நாயனார் கோயில் சிவபிராமணரிடம் தட்டான் குட்டை என்ற ஏரியைக் கொடுத்ததைச் சொல்கிறது. இதற்காக இவன் 5 உதாரன், 5 சுத்த சலாகை என்ற பொற்காசுகளைப் பெற்றுக் கொண்டுள்ளான். இவ்வூரில் உள்ள மற்றொரு கல்வெட்டில் கூத்தாடும் தேவர் நாச்சியர் என்பவர் வாணகோ அரையரின் மகளார் என்றும் சோழனை முழுதுடையாள் என்றும் குறிக்கப்பட்டு இவள் நந்தாவிளக்கிற்கு பசு பத்தும் எருது ஒன்றும் கொடுத்த செய்தி சொல்லப்படுகிறது, இக்கல்வெட்டின் தொடக்கத்தில் கோட்டுருவமாக புலியும் செண்டும் பொறிக்கப்பட்டுள்ளமை இக்கல்வெட்டிற்கு அரச முக்கியத்துவம் கொடுப்பதாக உள்ளது. மூன்றாம் இராசராசசோழனின் பட்டத்தரசி வாணர்குல விளக்கு என அவனது மெய்க்கீர்த்தியில் புகழ்ப்படுவதைக்கொண்டு இந்த வாணமன்னனின் மகளான கூத்தாடும் தேவர் நாச்சியார் அவனது பட்டத்தரசி எனக் கருதலாம்.

மூன்றாம் இராசசேந்திர சோழனின் (1246-1279) கல்வெட்டு எனக் கருதக் கூடிய ஒரு கல்வெட்டு கங்காவரத்தில் (பக். 15) நடுகல்லாக உள்ளது. எயில் நாட்டுக் காமுண்டன் என்பவன் கலிஞ்சிறை புகுந்து காணிக்கும் பூமிக்குமாக இறந்தான் என்ற செய்தி உள்ளது. இதுமேலும் ஆய்வுக்குரியது. இவன் வீரராஜேந்திர எயில் நாட்டு ராஜன் அடியான் என்றும் ஈழச்சான்றான் என்றும் குறிக்கப்பட்டுள்ளான்.

போசளர்

இரண்டாம் வல்லாளன் (1173-1200), இரண்டாம் நரசிம்மன் (1220-35), சோமேஸ்வரன் (1235-60), இராமநாதன் (1254-95), விஸ்வநாதன் (1294-97), மூன்றாம் வல்லாளன் (1292-1343) ஆகிய போசள மன்னர்கள் குறிப்பிடத்தக்கவர்கள். மூன்றாம் குலோத்துங்க சோழன் போசள இளவரசியை மணந்ததின் காரணமாக போசளர்களின் செல்வாக்கும் ஆட்சியும் தமிழகம் முழுதும் பரவின. இப்பகுதி கருநாடக எல்லையுடன் ஒட்டியுள்ளதால் இவர்களது கல்வெட்டுகள் 12க்கு மேல் இத்தொகுதியில் உள்ளன.

வீர நரசிம்மனது கல்வெட்டு பெண்ணேஸ்வர மடத்தில் (பக். 86) உள்ளது. இவனது ஆட்சியில் பையூர் நிலை உடைய வீரநுளம்பன் என்னும் குறுந்தலைவன்

பெண்ணைநாயனாருக்கு தட்டான் குட்டையும் அதன் விளை நிலங்களும் கொடுத்துள்ளான். சோமீஸ்வரனுடைய கல்வெட்டுகள் காரிமங்கலம் (பக். 183) கொளகத்தூர் (பக். 196,198) கோட்டை பைரஹல்லி (பக். 200) தருமபுரி (பக். 216) ஆகிய ஊர்களில் உள்ளன. காரிமங்கலம் கல்வெட்டு சிதைந்தது. கொளகத்தூர் கல்வெட்டில் புறமலை நாட்டார், வடகரைநாட்டார், தகடை நாட்டார் மற்றும் குளகத்தூர் முதலிகள் ஆகிய அனைவரும் சோமீஸ்வரன் மற்றும் அவனது தளபதி சோமயதண்ணாக்கர் ஆகியோரது வெற்றிக்கும் உடல் நலத்துக்குமாக ஏரிப்பற்று நிலம் கொடுத்த செய்தி சொல்லப்படுகிறது. இதே ஊரில் உள்ள மற்றொரு கல்வெட்டு 79 நாட்டாரும் குளகத்தூர் முதலிகளும் ஒரு பிராமணருக்கு பட்டவிருத்தி நிலம் ஒதுக்கித் தந்தமையைச் சொல்கிறது. கோட்டை பைரஹல்லி கல்வெட்டும் கொளகத்தூர் கல்வெட்டுப் போலவே அரசன் மற்றும் அவனது தளபதி தண்ணாயக்கர் ஆகியோர் உடல் நலம் மற்றும் வெற்றிக்காக நாட்டார்கள் இறைவனுக்குக் கொடைதந்தமையைச் சொல்கின்றது. தருமபுரி கல்வெட்டும் இவர்கள் வெற்றி மற்றும் உடல் நலத்திற்காக கடைக்கோட்டுரான நாநா தேசிபட்டனத்து இறைவன் இராஜராஜீஸ்வர முடையார்க்கு பூசை திருப்பணிகள் நடத்த வரிவருவாய்களைக் கொடுத்த செய்தியைச் சொல்கிறது.

வீர ராமநாதனது கல்வெட்டுகள் பாளூர் (பக். 82,84) நெடுசால் (பக். 74) அகரம் (பக். 149) ஆகிய இடங்களில் உள்ளன. பாளூர் கல்வெட்டு மன்னன், ஈசானீஸ்வரமுடைய நாயனார் கோயிலில் திருவிழா நடத்த வேலம்பட்டு என்று ஊரைத் தேவதானமாகக் கொடுத்ததைச் சொல்கிறது மற்றொரு கல்வெட்டில் மன்னனின் வெற்றி மற்றும் உடலநலத்திற்காக நாட்டவர், நாட்டு நாயகம் செய்வார் ஆகியோர் இறைவனுக்குத் திருவிழா திருப்பணிகள் நடத்த தங்கள் பகுதியில் வரும் குறிப்பிட்ட வரிவருவாய்களை ஒதுக்கித் தந்த செய்தி சொல்லப்பட்டுள்ளது. நெடுசால் கல்வெட்டு சோழ மண்டலத்தைச் சேர்ந்தவர் விளக்கு எரிக்கக் கொடை தந்தமையைக் காட்டுகிறது.

விஸ்வநாதனின் கல்வெட்டும் பாளூரில் உள்ளது. விக்கிரம பாண்டியச் சோழகோன் என்பவர் அவ்வூர் ஈசானீஸ்வர முடையார்க்குத் தேவதான மானியம் கொடுத்த செய்தியைச் சொல்கிறது. வீரவல்லாளனின் ஓசூர் கல்வெட்டு சகஆண்டு 1227 (கி.பி. 1305) மற்றும் பஞ்சாங்கக் குறிப்புடன் உள்ளது. இறைவனது வழிபாட்டிற்காக வரி வருவாய் கொடுக்கப்பட்டதாகத் தெரிகிறது. கல்வெட்டு சிதைந்துள்ளது.

விஜயநகரர்

விஜயநகரர் காலக் கல்வெட்டுகள் இருமத்தூர், காரகுப்பம் குட்டட்டி, குருவிநாயன பள்ளி, சத்தூர், சின்னகொத்தூர், திம்மாபுரம், தீர்த்தம், பெண்ணேஸ்வர மடம், கடகத்தூர், தருமபுரி ஆகிய இடங்களில் உள்ளன. ஹரிஹரர் (1377-1404), புக்கர் (1404-06),

தேவராயர் (1422-46), மல்லிகார்ச்சுணர் (1446-65) விருபாக்ஷர் (1465-86) ஆகிய பேரரசர்களின் காலத்தவை இவை. இருமத்தூர் கல்வெட்டு (பக். 6) தொண்டை மண்டலத்து உத்திரமேரூரைச் சேர்ந்த நெல்வாயில் ஆர்ப்பாக்கிழான் கொடுத்த கொடை குறித்தது. கல்வெட்டு முழுமையாக இல்லை. காரக்குப்பம் (பக். 18) கல்வெட்டும் முழுமையாக இல்லை. அதனில் சூரிய கிரஹணம் பற்றிய குறிப்பு காணப்படுகிறது. குடலட்டி (பக். 19) கல்வெட்டு முழுமையாக இல்லை. முழுமையாக உள்ள குருவிநாயனபள்ளி கல்வெட்டு (பக். 21,22) புக்கணருடையது. அது மன்னனின் நலத்திற்கும் வெற்றிக்குமாக தக்ஷிணாமூர்த்தி பண்டிதர் என்பவர்க்கு அங்கணப்பற்று தலைதூக்கினூரினை சர்வமானியமாகக் கொடுத்த செய்தியைச் சொல்கிறது. சத்தூர் (பக். 23) கல்வெட்டு தேவராயருடையது. பெருமுத்தி என்ற ஊரில் இடங்கை மாநியம், கவுண்டு மாநியம் தரப்பட்டதைச் சொல்கிறது. தேவராயரது கல்வெட்டுகள் திம்மாபுரம், (பக். 51) தருமபுரி (பக். 217) ஆகிய இடங்களிலும் உள்ளன. தருமபுரி கல்வெட்டு பொம்மயநாயக்கர் மகன் திம்மய நாயக்கரின் வெற்றி மற்றும் உடல் நலத்திற்காக இராஜராஜீசுரமுடையார் கோயில் பூசை மற்றும் திருப்பணிக்கு கடைக்கோட்டூர் ஏரியும் அதன் பாசன நிலங்களும் கொடுத்ததைக் குறிக்கின்றது. மல்லிகார்ச்சுணர் கல்வெட்டுகள் சின்னக்கொளத்தூர் (பக். 37) கடகத்தூர் (பக். 181) ஆகிய இடங்களில் உள்ளன. பெண்ணேஸ்வர மடம் கம்பண்ண உடையாரின் கல்வெட்டு (பக். 116) அவரது தளபதி கண்ட பல வெற்றிகளைக் கூறும் வரலாற்றுக் கல்வெட்டாகும். கண்டர்கண்டன் பெருவாய்க்கால் கோயிலுக்குத்தரப்பட்டதை இது குறிப்பிடுகிறது.

சிற்றரசுகள்

சோழர் கால இறுதியில் அவர்களின் கீழ் இருந்த அதியர் மரபினர் இப்பகுதியை ஆண்டனர். அம்மரபில் விடுகாதழகிய பெருமாள் குறிப்பிடத்தக்கவன் அசேந்திரம் (பக். 4) குட்டூர் (பக். 188) குள்ளனூர் (பக். 194) தருமபுரி (பக். 208) ஆகிய இடங்களில் அதியர் கல்வெட்டுகள் உள்ளன. அச்சேந்திரத்தில் கங்காண்டை நாயன் அதியமான் திருவிளக்கேற்ற பத்து பணம் கொடுத்த செய்திசொல்லப்படுகிறது. குட்டூரில் இராசராச விடுகாதழகிய பெருமாளின் தளபதி (முதலி) சிங்கப் பெருமானின் பெரிய பிராட்டி (ஸ்ரீதேவி) உருவத்தை வழிபாட்டிற்கு வைத்த செய்தி சொல்லப்பட்டுள்ளது. தருமபுரி கல்வெட்டில் அதிகமானின் நலத்திற்காக அவனது அடியான், தெய்வப்பிரதிஷ்டை செய்த செய்தி சொல்லப்படுகிறது. குள்ளனூர் கல்வெட்டு அதிகமான் பெருவழியில் நடப்பட்ட காதக் கல்லாகும். நாவந்தாவளம் 29 காததூரத்தில் உள்ளமையை இது குறிப்பிடுகிறது.

திருமல்ல பூராதிராயர் அத்திமல்லன் என்ற சிற்றரசின் பெயரில் சின்னக் கொத்தூர் நெடுசால் ஆகிய ஊர்களில் எட்டு கல்வெட்டுகள் கிடைத்துள்ளன. சின்ன கொத்தூர் (பக். 34) கல்வெட்டில் பல வரிகளின் பெயர்கள் சொல்லப்படுகின்றன. இவ்வரிகள் இறையிலியாகக் கொடுக்கப்பட்டன. மற்றொரு கல்வெட்டு (பக். 44) நடுகல்லாகும். அத்திமல்லனின் தளபதி இறந்த செய்தி சொல்கிறது. நெடுசால் கல்வெட்டுகள் இவனது முதலிகள் கொடுத்த கொடைகள், இவன் தந்த வரிச்சலுகை, பற்றிச் சொல்கின்றன. கோயிலுக்கு வாத்தியக்காரராக (கொட்டுவான்) ஒருவர் காணி உரிமையுடன் நியமிக்கப்பட்ட செய்தியும் உள்ளது.

பிறசெய்திகள்

பிற்காலப் பாண்டிய மன்னர்களது கல்வெட்டுகள் இப்பகுதியில் காணப்படவில்லை. பிற்காலப்பாண்டியரது ஆட்சி தமிழகம் முழுதும், நெல்லூர் வரையிலும் பரவியிருந்தது. எனினும் இப்பகுதியில் கல்வெட்டுகள் இல்லாமை குறிப்பிடத்தக்கதாகும்.

பெண்ணேஸ்வரமடத்து இறைவனுக்கு கொடுக்கப்பட்ட வரிச்சலுகைகள் மாநியங்கள் அதிகாரிகளாலும் பிற சிற்றரசுகளாலும் இடையூர்இன்றி நடக்க வேண்டும் என்ற நோக்கத்தில் வீரராமநாதன் காலத்தில் ஒரு கடுமையான அரசாணை வெளியிடப்பட்டுள்ளது. கோயில் மற்றும் மடத்திற்கு வரவேண்டிய வருவாய்களைத் தடை செய்தாலோ, அல்லது சோறு முதலியவை கேட்டு வந்தாலோ அவர்கள் சிரச்சேதம் செய்யப்படவேண்டும் என இவ்வாணை குறிப்பிடுகிறது. அவர்கள் அதிகாரிகள், கணக்கர், காரியம் செய்வார், கூசர் எனச்சுட்டப் படுகின்றனர்.

பையூர் கல்வெட்டு (பக். 128) இராமநாதன் காலத்தில் விடுகாதழகிய பெருமாள் (அதியன்) விடுத்த ஆணை பற்றியது. வீரநுளம்பனின் பற்றுக்களில் அடிமை (அடைமை) கொள்வது பற்றியது இவ்வாணை.

பல்லவர் சோழர் செப்பேடுகளில் சொல்லப்படுவது போல சதுர்வேதி மங்கல ஊர்களைப் பிராமணர்களுக்கு பங்குகளாகப் பிரித்துக் கொடுத்ததை நரிமேடு (பக். 63) நெடுங்கல்(பக் 65) வறட்டனபள்ளி (பக் 145) குட்டூர் (பக். 189) ஆகிய ஊர்க் கல்வெட்டுகள் காட்டுகின்றன.

நாநாதேசிபட்டனம் (பக். 33) வியாபாரிகள் (பக். 54, 87) கைக்கோளர் (பக். 97) தாவளம் (பக். 194) ஆகிய குறிப்புகளும் பல்வகை வரிகளும் இப்பகுதி வணிக நடவடிக்கைகளுடன் விளங்கியதைக் காட்டுகின்றன.

நில அளவுகள் விதைவிதைக்கும் அளவில் கணக்கிடப்பட்டன. குளகம், கண்டகம் என்ற முகத்தல் அளவைகள் அதற்குத் தொடர்பாகச் சொல்லப்படுகின்றன. குழி அளவும் ஒரு கல்வெட்டில் காணப்படுகிறது.

மோட்டூரில் உள்ள நடுகல் (பக். 144) பாம்புகடித்துக் கணவன் இறந்ததால் அவனது மனைவி தீக்குளித்து இறந்து போன செய்தியைச் சொல்கிறது. மிண்டகிரி நடுகல் (பக். 138) புலியுடன் பொருதி இறந்தவன் சிவன் படவரில் ஒருவன் என்று குறிப்பிடுகிறது. சிவன் படவர், செம்படவராக இருக்கலாம்.

இலளிகத்தில் உள்ள கல்வெட்டு அடுத்தடுத்து தமிழ் எண்கள் குறிக்கப்பட்டுக் காணப்படுகிறது. இண்டூர் கல்வெட்டு ஏற்கனவே இருந்த புருஷவருமனுடைய நடுகல்லினைச் செதுக்கிப் பொறிக்கப்பட்ட இராசாதிராசனின் கல்வெட்டாகும். இக்கல்வெட்டு கீழிருந்து மேலாக வெட்டப்பட்டுள்ளது. இதுபோன்று கீழிருந்து மேலாக வெட்டப்பட்ட கல்வெட்டுகள் பெரியபட்டனம் (இராமநாதபுர மாவட்டம்) அரசச்சலூர், திங்கனூர் (ஈரோடு மாவட்டம்) ஆகிய இடங்களிலும் காணப்படுவது இங்கு குறிப்பிடத்தக்கதாகும்.

இத்தொகுதியில் உள்ள கல்வெட்டுகள் ஆய்வு செய்வோர்க்கு பல்வகையிலும் அரசியல், சமூகப் பொருளாதாரச் செய்திகளைத் தரக்கூடிய தனித்தன்மை வாய்ந்தவை என்று சுருங்கக் சொல்லலாம்.

த.நா.அ. தொல்லியல் துறை**தொடர் எண் : 23 / 1974**

மாவட்டம்	: கிருஷ்ணகிரி	ஆட்சி ஆண்டு	: -
வட்டம்	: ஓசூர்	வரலாற்று ஆண்டு	: கி.பி. 14 ஆம்நூ.ஆ
ஊர்	: அச்சேந்திரம்	இந்தியக் கல்வெட்டு	
மொழி	: தமிழ்	ஆண்டு அறிக்கை	: -
எழுத்து	: தமிழ்	முன் பதிப்பு	: -
அரசு	: -	ஊர்க் கல்வெட்டு	
மன்னன்	: -	எண்	: 2

இடம்: அனுசுகிரி திம்மராயசுவாமி கோயில் அதிட்டானம்.

குறிப்புரை: கண்ணமங்கலத்தில் இருக்கும் மாறாண்டன் சொக்கதேவர் மகன் செம்பதேவன் என்பவர் அத்திசமுத்திரத்தில் உள்ள திருவத்தியூர் பெருமாளுக்கு 10 பணம் முதலீடாகக் கோயில் நம்பிமாரிடம் கொடுத்து அதன் வட்டி (பொலிசை) கொண்டு திருவிளக்கேற்ற ஏற்பாடு செய்ததை இக்கல்வெட்டு குறிப்பிடுகிறது.

கல்வெட்டு:

1. ஸ்ஷிழீ கண்ணமங்கலத்திலிருக்கும் மாறாண்டன் சொ
2. க்கதேவர் மகன் செம்பதேவன் அத்திசமுத்திரத்தில் திருவத்தி
3. யூற் பெருமாளுக்கு திருவிளக்கேற்ற குடுத்த பணம் பத்து இப்ப
4. ணம் பத்தின் பொலிசை கொண்டேற்ற கடவேன் நம்பிமாரே
5. ன் சந்திராதித்தவரை

த.நா.அ. தொல்லியல் துறை

தொடர் எண் : 27 / 1974

மாவட்டம்	: கிருஷ்ணகிரி	ஆட்சி ஆண்டு	: -
வட்டம்	: ஓசூர்	வரலாற்று ஆண்டு	: கி.பி. 14 நூற்றாண்டு
ஊர்	: அச்சேந்திரம்	இந்தியக் கல்வெட்டு	
மொழி	: தமிழ்	ஆண்டு அறிக்கை	: -
அரசு	: -	முன் பதிப்பு	: -
மன்னன்	: -	ஊர்க் கல்வெட்டு எண்	: 6

இடம்: அனுசுகிரி திம்மராய சுவாமி கோயில் அதிட்டானம்

குறிப்புரை: இதுவும் முன் கல்வெட்டின் தகவலையே தெரிவிக்கிறது. சொக்க தேவன் மகன் மாதேவன் முதலீடாக வைத்த பத்துப் பணத்தின் வட்டி கொண்டு ஒரு சந்தி விளக்கு எரிக்கப்படுகிறது. பணம் பெற்றவர் கோயில் நம்பிமார் ஆவர். முன் கல்வெட்டில் இடம் பெற்ற செம்பதேவனும் இதில் இடம் பெறும் மாதேவனும் சகோதரர்கள் எனலாம்.

கல்வெட்டு:

1. ஸ்ரீ ஸ்ரீ கண்ணிமங்கலத்திலிருக்கும் சொக்கதேவன் மகன் மாதேவனேன் அத்திசமுத்திரத்தில்
2. திருவத்தியூர்ப் பெருமானுக்கு ஒரு சந்தி விளக்கெரிப்பதற்கு நம்பிமார் விடத்தில் குடுத்த பணம் பத்து இந்தப் பலிசை கொண்டு சந்தி ராதித்தவரை எரிக்கக் கடவோம்

த.நா.அ. தொல்லியல்துறை

தொடர் எண்: 28 / 1974

மாவட்டம் : கிருஷ்ணகிரி

ஆட்சி ஆண்டு : -

வட்டம் : ஓசூர்

வரலாற்று ஆண்டு : கி.பி. 10 ஆம் நூ.ஆ

ஊர் : அச்சேந்திரம்

இந்தியக் கல்வெட்டு

மொழி : தமிழ்

ஆண்டு அறிக்கை : -

எழுத்து : தமிழ்

முன் பதிப்பு :

அரசு : -

ஊர்க் கல்வெட்டு எண் : 7

மன்னன் : -

இடம்: அனுசுகிரி திம்மராயசுவாமி கோயில் கிழக்கு முப்படைக்குமுதம்

குறிப்புரை: முகுளிப்பள்ளியில் இருக்கும் தசபாண்டை பெண்டாட்டி தசபாண்டை என்பவர், நம்பியார் திருவத்தியூர் ஆழ்வார்க்குச் சந்தி விளக்கு வைக்க 12 காசு முதலீடு அளித்துள்ளார். பூசையை நடத்த நம்பிமார் உடன்படுகின்றனர்.

கல்வெட்டு:

1. ஷ்ஷிஸ்ரீ யுவ(வ) ஸ்வசுஸரத்து வைகாசி மாதம் முதல் முகுளிப்பள்ளியிலிருக்
2. கும் தசபாண்டை பெண்டாட்டி தசபாண்டையேந் நாயநார் திரு
3. வத்தியூற் பெருமாளுக்கு சந்தி விளக்கு ஏற்றக் கடவதாக ஒரு பொன் பண்
4. டாரத்திலே குடுத்தேன் இவ்விளக்கு சந்திராதித்தவரை செல்லக் கடவது
5. நாயநார் ஆதமாள் அத்தங் கொண்டு பூசை மாக்க பற்றக் கடவேன் நம்பியாரேன்

த.நா.அ.தொல்லியல்துறை

தொடர் எண் : 29 / 1974

மாவட்டம்	: கிருஷ்ணகிரி	ஆட்சி ஆண்டு	: -
வட்டம்	: ஓசூர்	வரலாற்று ஆண்டு	: 14 ஆம் நூற்றாண்டு
ஊர்	: அச்சேந்திரம்	இந்தியக் கல்வெட்டு	
மொழி	: தமிழ்	ஆண்டு அறிக்கை	: -
எழுத்து	: தமிழ்	முன் பதிப்பு	: -
அரசு	: அதியர்	ஊர்க் கல்வெட்டு எண்	: 8
மன்னன்	: கங்காண்டை நாயன்		

இடம்: அனுசுகிரி திம்மராயசுவாமி கோயில் அதிட்டானம்.

குறிப்புரை: கங்காண்டைநாயன் அதிகமான் ஆட்சியின் போது கண்ணமங்கலத்து ஜெயங்கொண்ட சோழ வேளான் மார்கயன் என்பவர் திருவத்தியூர் பெருமாள் கோயிலுக்குப் பத்து பணம் வழங்கி விளக்கேற்ற ஏற்பாடு செய்கிறார். பத்துப் பணத்தினை வட்டிக்குவிட்டு அதன் தொகை கொண்டு விளக்கேற்ற நம்பிமார் உடன்படுகின்றனர்.

கல்வெட்டு:

1. ஸ்ரீ ஸ்ரீ கங்காண்டை நாயன் அதிகமான் அத்திசமுத்திரத்தில் திருவத்தியூர் பெருமாளுக்கு
2. கண்ணி மங்கலத்து ஜெயங்கொண்ட வேளான் மார்கயனேன் குடுத்த பணம் ய இப்பணத்துப் பொலிசையா[ல்]
3. ச[ந்திராதித்த] வரை திருவிளக்கேற்றக் கடவோம் நம்பியாரேன் இப்படி அறிவோம் ஊா ஸலெயோம்.

மாவட்டம்	: கிருஷ்ணகிரி	ஆட்சி ஆண்டு	: 28 ஆம் ஆண்டு
வட்டம்	: தேன்கனிக்கோட்டை	வரலாற்று ஆண்டு	: கி.பி. 1040
ஊர்	: அணுசோனை	இந்தியக் கல்வெட்டு	
மொழி	: தமிழ்	ஆண்டு அறிக்கை	: -
எழுத்து	: தமிழ்	முன் பதிப்பு	: -
அரசு	: சோழர்	ஊர்க் கல்வெட்டு எண்	: 1
மன்னன்	: இராஜேந்திரன் I		

இடம்: கெலமங்கலம் ராயக்கோட்டைச்சாலையின் மேற்புறம் உள்ள 'ஈர்லு குடில்' என்று வழங்கப்படும் இடத்தில் உள்ளது.

குறிப்புரை: கூட அமைப்பு நடுகல் வீரன் வலது கையில் வாளை ஓங்கி, இடதுகைக் குறுவாளால், தன் மீது பாயும் புலியைக் குத்துகின்ற நிலையில் காட்டப் பட்டுள்ளான். கல்வெட்டுள்ள கல் வீரனது உருவத்தின் வலது புறத்தில் உள்ளது. முதலாம் இராசேந்திர சோழனது 28ஆவது ஆட்சி ஆண்டில் 'அஞ்சிட்டம்' என்ற ஊரை நாயகம் செய்யும் கங்க ஆடவர் சாமியாரின் மகன் கங்கமார்த்தாண்ட ஆடவசாமி என்ற இவ்வீரன் கோயிற் கார்யமாக உழுது கொண்டிருந்த போது தன்னை வந்து தாக்கிய புலியைக் குத்தி அழித்து மாண்டான் . அச்சிட்டம் என்ற ஊர் தற்பொழுது அஞ்செட்டி என்ற பெயரில் அருகில் உள்ளது. இவ்வூரின் மலையில் உள்ள கோட்டை அஞ்செட்டி துர்க்கம் என்று அழைக்கப்படுகிறது. திப்புசல்தான் காலத்தில் இக்கோட்டை சிறப்புப் பெற்றிருந்ததாகத் தெரிகிறது.

கல்வெட்டு:

1. ஷ்ஷிழீ கெங்கையு கிடாரமு பூர்தேச
2. மு கொண்ட கோப்பரகேசரி பன்மராகிய ஸீ ராஜே
3. [ந்]திர சோழ தேவர்க்கு யாண்டு உயஅ
4. நுழம்பபாடியான நிகரிலிசோழ
5. மண்டலத்து தகமாரு நாட்டு குயினா
6. ட்டு அஞ்சிட்டத்தில் நாய. . .
7. ர் கங்க ஆடவர் சாமியாரு மகன்
8. கங்கமார்த்தண்ட ஆடவர்சாமி
9. கோயில் காய த்துக்கு ஏர்ப்ப
10. ணி செய்து குத்தி அளிந்து பட்டான்

த.நா.அ.தொல்லியல்துறை

தொடர் எண் : 100 / 1973

மாவட்டம்	: கிருஷ்ணகிரி	ஆட்சி ஆண்டு	: கலி 4653 ?
வட்டம்	: போச்சம் பள்ளி	வரலாற்று ஆண்டு	: கி.பி.1542 ?
ஊர்	: இருமத்தூர்	இந்தியக் கல்வெட்டு	
மொழி	: தமிழ்	ஆண்டு அறிக்கை	: -
எழுத்து	: தமிழ்	முன் பதிப்பு	: -
அரசு	: விஜயநகரர்	ஊர்க் கல்வெட்டு எண்	: 1
மன்னன்	: இம்மடி புக்கராயர்		

இடம்: சேரியின் மேற்கு எல்லையில் உள்ள சாசனக் கல்.

குறிப்புரை: கலியாண்டிற்கும் விபவ வருடத்திற்கும் பொருந்தவில்லை. இம்மடிராயர் காலத்தில் தொண்டைமண்டலத்து உத்தரமேரூர் பற்று நெல்வாயில் ஆர்ப்பாக்கிழான் முதலிப்பிள்ளை ஏதோ தானம் செய்துள்ளான்.

கல்வெட்டு:

1. ஸ்ஷிஸ்ரீ
2. ஸ்ரீ மந் ஊறா
3. மண்டலீ ஸ்ரீரன் ஹிராய
4. விலாடன் வாலெஷக்குத் தப்பு
5. வராயர் கண்டன் மூவராயர் கண்ட
6. ன் ஸ்ரீவீர லு க்கண்ண உடையர் குமாரன்
7. அரியராய உடையார் குமாரன் இருமடிபுக்க
8. ண்ண உடையார்க்குச் செல்லா நின்ற யாண்டு க
9. வியுக ஸம்வத்ஸரம் தூசாயந ல் மேல்செல்லா நின்
10. ற வி பவ ஸம்வத்ஸரத்து ஐப்பசி மாதம் ய திய தி
11. லூவு பக்ஷத்து உத்திட்டாதியும் செவ்வாய்
12. கிழமையும் பெற்ற நாள் குலவேபன் தொண்டை மண்டலத்து
13. உத்திரமே லூர் பற்று நெல்வாயில் ஆர்ப்பாக்கிழான் முதலிப்பிள்ளை
14. ...

த.நா.அ.பிதால்லியல்துறை**தொடர் எண் : 80 / 1971**

மாவட்டம்	: கிருஷ்ணகிரி	ஆட்சி ஆண்டு	: 2
வட்டம்	: கிருஷ்ணகிரி	வரலாற்று ஆண்டு	: கி.பி. 10 ஆம் நூ.ஆ
ஊர்	: இளவம்பாடி	இந்தியக் கல்வெட்டு	
மொழி	: தமிழ்	ஆண்டு அறிக்கை	: -
எழுத்து	: தமிழ்	முன் பதிப்பு	: -
அரசு	: -	ஊர்க் கல்வெட்டு எண்	: 1
மன்னன்	: அண்ணையனார்		

இடம்: காட்டு வேடியப்பன் கோயிலில், கிழக்குப் பார்த்து நிற்கும் நடுகல்.

குறிப்புரை: கல்லில் வீரனது உருவம் நேராகப் பார்த்த நிலையில் செதுக்கப்பட்டுள்ளது. இடது கையில் வில்லும், வலது கையில் ஒரு படையும் ஏந்திய நிலை. இடது காலின் பக்கத்தில் இரண்டு வாள்கள் உள்ளன. உருவத்தின் மேற்பகுதியில் எழுத்துக்கள் பொறிக்கப்பட்டுள்ளன. கோலூர் நாட்டைச் சேர்ந்த சிறுபுலூரில் வாழும் தாழிபுனாகர் என்பாரின் மகனான மோடன் என்பான் வீர மரணம் அடைந்ததைக் குறிக்கிறது.

கல்வெட்டு:

1. ஷ்ஷிழீ ஸீ இரண்டா
2. வது அண்ணையனார்
3. ஆளா நில்க கோலூர் நாட்டு
4. சிறுபுலூர் தாழிபுனாகர் ம
5. கன் மோடன் ஊர் [அழிவில்] ப
6. ட்டான்

மாவட்டம்	: கிருஷ்ணகிரி	ஆட்சி ஆண்டு	: சகம் 1227
வட்டம்	: ஓசூர்	வரலாற்று ஆண்டு	: கி.பி. 1305
ஊர்	: ஓசூர்	இந்தியக் கல்வெட்டு	
மொழி	: தமிழ்	ஆண்டு அறிக்கை	: -
எழுத்து	: தமிழ்	முன் பதிப்பு	: -
அரசு	: போசளர்	ஊர்க் கல்வெட்டு எண்	: 25
மன்னன்	: வீரவல்லாளன்		

இடம்: சந்திரகுடேசுரர் கோயில் நுழைவாயிலின் இடது புறம்.

குறிப்புரை: போசள வீரவல்லாளன் காலத்தில் அவரது பிரதிநிதிகள் அல்லது அதிகாரிகள் கோயிலுக்கு தேவதான நிலம் தொடர்பான வரி வருவாய் ஏற்படுத்தித் தந்தமை பற்றிக் குறிப்பிடுகிறது.

கல்வெட்டு:

1. ஸகரை யாண்டு க்ஷ உளயௌ செ
2. ன்ற நாள் விகாரி ஸ [ம்வ]ற்ஸரது க
3. ன்னி நா [ய]ற்று பூவபு க்ஷத்துத்தி
4. தியையும் விசாகமும் திங்கள் கி
5. முமையும் பெற்ற நாள்
6. ஸ்ரீமநு ப்ரதாவச்ச [க்ருவத்தி]
7. ஸி[ரி]ஹொய்சள வீரவல்லா
8. ளபெவர் ஸவபு செம . . .
9. த் தானத்தாருக்கு . . .
10. க் கோயில் முதலி கங்கனை
11. க் கொண்டானே . . .
12. காணிக்கை கொறு கேட்டு
13. . . . வ கோ . . .
14. இராயஸூ போக[ம்கொ]ள்ள வேண் . . .
15. மாந தேவதான . . . ல் முதலிக்கு . . .
16. சை புன்[சை] . . . ராம ந . . .
17. கொண்டு திரும்ப கொண்டு பூ . . .
18. காணிக்கை . . . த்தவம் . . .
19. . . . ணி செய்யவு . . .
20. . . . ல் ம . . .
21. தோம் ஆண . . .

த.நா.அ.தொல்லியல்துறை

தொடர் எண் : -

மாவட்டம் : கிருஷ்ணகிரி
வட்டம் : ஓசூர்
ஊர் : ஓசூர்
மொழி : ஆங்கிலம்
எழுத்து : ஆங்கிலம்
அரசு : ஆங்கிலேயர்
மன்னன் : -

ஆட்சி ஆண்டு : -
வரலாற்று ஆண்டு : 30.1.1850
இந்தியக் கல்வெட்டு
ஆண்டு அறிக்கை : -
முன் பதிப்பு : Tomb insc.Vol.2No:2346
ஊர்க் கல்வெட்டு எண் : 27

இடம்: கல்லறையில் உள்ளது.

குறிப்புரை: சேலம் மாவட்ட ஆட்சியர் லாக் ஹார்ட் 30.1.1850ல் இறந்த செய்தியும் அவரது மனைவி அவரது நினைவாக இக்கல்லறையை எடுத்த செய்தியும் சொல்லப்படுகின்றன. 'List of Inscriptions on Tombs and monuments in Madras Presidency Vol-2' எண் 2346ல் பின் வரும் குறிப்பு உள்ளது. - Third Son of william Elliott M.P. for selkirhsine 1806-30 who assumed the name of lock hart. He married in July 25th 1825, Mary Elizabeth Frances fifth daughter of W. Proctor of Drooge Vlie, Cape of Good hope.

முன்பக்கம்

1. In Memory
2. of
3. Walter Elliott Lock Hart M.C.S.
4. Collector of Salem
5. Died January 30-1850 Aged 49

பின்பக்கம்

1. In Memory of
2. Walter Elliott Lock Hart M.C.S.
3. Collector of Salem
4. Died January 30. 1850
5. aged 49 years
6. This Tomp was erected by his widow as a token
7. of her affection

மாவட்டம்	: கிருஷ்ணகிரி	ஆட்சி ஆண்டு	: 32
வட்டம்	: தேன்கனிக்கோட்டை வரலாற்று ஆண்டு		: கி.பி. 1101
ஊர்	: கங்கதேவன்பள்ளி	இந்தியக் கல்வெட்டு	
மொழி	: தமிழ்	ஆண்டு அறிக்கை	: -
எழுத்து	: தமிழ்	முன் பதிப்பு	: -
அரசு	: சோழர்	ஊர்க் கல்வெட்டு எண்	: 1
மன்னன்	: குலோத்துங்கன் I		

இடம்: கங்கதேவன்பள்ளிக்கும் மல்லிகார்ச்சுன துர்க்கத்திற்கும் இடையில் உள்ள பாறையில் உள்ளது.

குறிப்புரை: முதலாம் குலோத்துங்க சோழனுடைய மெய்க்கீர்த்தியுடன் தொடங்கும் இக்கல்வெட்டு அவனது 32வது ஆட்சி ஆண்டில் பொறிக்கப்பட்டதாகும். வீரராஜேந்திர ஜனனாடுடையானும், அரண்மனையைச் சேர்ந்தவர்களும் (கோயிற்றமர்) தீர்த்தமலை திரிபுராந்தக தேவர் என்ற இறைவனுக்கு பராந்தக நல்லூர் என்ற ஊர் தேவதானமாகக் கொடுத்தனர். அவ்வூரின் எல்லைகளில் எல்லைக் கற்கள் நடப்பட்டன. கோயில் சிவபிராமணர்கள் தேவதான ஊரினைப் பெற்றுக் கொண்டதாகத் தெரிகிறது.

கல்வெட்டு:

1. ஷ்ஷிஸ்ரீ ஸ்ரீ புகழ்மாது விளங்க சயமாது விரும்ப நிலவ மலர் மகள் புணர உரி
2. மையிற் சிறந்த மணிமுடி சூடி வில்லவர் குலைதர மீநவர் நிலைகெட
3. ஏனை மந்நவரிரியலுற்றிழிதரத் திக்கனைத்துந் சக்
4. கர நடாத்தி விஜையாபிஷேகம் பண்ணி வீரசிங்காசன
5. த்து அவனிமுமுதுடையாளொடும் வீற்றிருந்தருளிய கோவிராஜ
6. கேசரி பத்மரான உடையார் ஸ்ரீகுலோத்துங்க சோழ ஷெவற்கு யாண்டு முப்பத்திரண்டாவது
7. முடிகொண்ட சோழ மண்டலத்து ராஜேசு சோழ வள நாட்டுச் சீயகலநாட்டுச்

8. சேலைபுரத்தில் தீர்த்தமலையில் தி[ரி]புராந்தக தேவரு பனைய
நாரமனான வீரராஜேசு ஜ
9. ன னாடுடையாநும் கோயிற்றமரும் கூடி ஷெவஶாநமாக விட்ட [ஊர்]
பரா
10. ந்தக நல்லூர் திருமலைக்கு வடக்கு [இக்..காடு] இச்சாசனம் வெட்டி
கல்லை எல்
11. லையாக கிழக்கில் எல்லை கிழக்கில் [ஈலும்] மேற்கில் எல்லை
மேற்கிலேயும் நடு
12. விச்சுக் குடுத்[தேந் ராஜேசு ஜனனாடுடையாநேந் தேவஶாநம்
இரக்குவாந்
13. குராற் பசுவைக் கொ
14. ன்ன பாவங் கொள்
15. வான் ஸரிவஸுஶாஶுணந் . .
16. டந்நுக்கு குடுத்தேந் வீரராஜேசு
17. ஜன னாடுடையா[நே]ந்

மாவட்டம்	: கிருஷ்ணகிரி	ஆட்சி ஆண்டு	: -
வட்டம்	: தேன்கனிக்கோட்டை	வரலாற்று ஆண்டு	: கி.பி.12 ஆம்.நா .ஆ
ஊர்	: கங்கதேவன்பள்ளி	இந்தியக் கல்வெட்டு	
மொழி	: தமிழ்	ஆண்டு அறிக்கை	: -
எழுத்து	: தமிழ்	முன் பதிப்பு	: -
அரசு	: -	ஊர்க் கல்வெட்டு எண்	: 2
மன்னன்	: -		

இடம்: முனிசுவரன் கோயில் என விளங்கும் நடுகல் கோயில்

குறிப்புரை: சோழர் காலத்தைச் சேர்ந்த இந்த நடுகல்லில் மேலே கல்வெட்டும் கீழே மாடுகளும் போரிடும் இருவீரர் சிற்பங்களும் காட்டப்பட்டுள்ளன. மாடுகளில் ஒன்று பின்புறம் பார்க்க, மற்ற நான்கும் போரிடும் வீரர்களை நோக்குகின்றன. வீரன் ஒருவன் நிமிர்ந்த நிலையில் நிற்க, மற்றொருவன் விழும் நிலையில் காட்டப்பட்டுள்ளான். ஆநிறை மீட்டல் போரில் இறந்துபட்ட வீரனுக்கு எடுக்கப்பட்ட நடுகல், எழுத்துக்கள் சிதைந்துள்ளதால் வீரனின் பெயர் தெரியவில்லை.

கல்வெட்டு:

1. ஸ்ஷிழீ முடிக்கொண்ட சோழ ம
2. ண்டலத்து இராஜேசு சோழவள
3. நாட்டுக் கங்கநாட்டு பாக்க
4. ற சாத்தன் பயல்
5. வாளை . . .
6. ற் பேர்களெங்கிலு . . . க
7. ண்டை ஆளைக் குத்திப் பாட்டன்

மாவட்டம்	: கிருஷ்ணகிரி	ஆட்சி ஆண்டு	: 2
வட்டம்	: கிருஷ்ணகிரி	வரலாற்று ஆண்டு	: கி.பி. 1073
ஊர்	: கங்காவரம்	இந்தியக் கல்வெட்டு	
மொழி	: தமிழ்	ஆண்டு அறிக்கை	: -
எழுத்து	: தமிழ்	முன் பதிப்பு	: -
அரசு	: சோழர்	ஊர்க் கல்வெட்டு எண்	: 1
மன்னன்	: குலோத்துங்கன் I		

இடம்: தனியார் கொல்லையில் உள்ளது.

குறிப்புரை: கல்வீடு அமைப்பில் உள்ள நடுகல். வீரன் உருவம் தனியாகவும் கல்வெட்டு தனியாகவும் பொறிக்கப்பட்டுள்ளன. வீரன் வலக்கையில் குறுவாளும் இடக்கையில் வில்லும் கொண்டுள்ளான். இவனது வலப்புறத்தில் குதிரை மீது ஒரு வீரனும் கிழே நின்ற நிலையில் ஒரு பெண்ணும் உள்ளனர். இடதுபுறம் இரு வீரர்கள் தனித்தனியே நிற்கின்றனர். மேலே சுவர்க்கக் காட்சி காட்டப்பட்டுள்ளது. கல்வெட்டு மிகவும் சிதைந்துள்ளமையால் செய்தியினைத் தெளிவாக அறிய இயலவில்லை. வெள்ளாளன் பூதனான மல்லையன் சந்திரன் மற்றும் நாத்துகன் பெயர்கள் உள்ளன.

கல்வெட்டு:

1. ஷ்ஷூழீ ஸ்ரீ கோராஜகேசரி பன்மராந
2. வுடையார் ஸ்ரீ ராஜேசு சோழ தே
3. வற்கு யாண்டு மூ[ன்]றாவது நிகரிலி
4. சோழ மண்டலத்து தகடு [ர்] நா
5. ட்டு கங்கநாட்ட ஐ [ங்குன்ற] த்தி[ரு] க்கு
6. வெள்ளா[ள]ன் பூதனான மல்லையந்
7. ஷசூன் னாதி . . . ராஜன் கலி
8. [தி]ன்னாற . . . கண் . . . நாத்துகன் செ
9. . . . ய்து பட்டார்]

த.நா.அ.தொல்லியல்துறை**தொடர் எண் : 85 / 1973**

மாவட்டம்	: கிருஷ்ணகிரி	ஆட்சி ஆண்டு	: 2
வட்டம்	: கிருஷ்ணகிரி	வரலாற்று ஆண்டு	: கி.பி. 1036
ஊர்	: கங்காவரம்	இந்தியக் கல்வெட்டு	
மொழி	: தமிழ்	ஆண்டு அறிக்கை	: -
எழுத்து	: தமிழ்	முன் பதிப்பு	: -
அரசு	: சோழர்	ஊர்க் கல்வெட்டு எண்	: 2
மன்னன்	: இராசேந்திரன் I		

இடம்: ஊருக்கு வடமேற்கில் 1 கி.மீ. தொலைவில் அனுகோடியூர் செல்லும் சாலையின் வடபுறக்கொல்லையில் உள்ள தனிக்கல்.

குறிப்புரை: முதலாம் இராசேந்திர சோழன் காலத்தில் இராஜேந்திர சோழக் காமுண்டன் என்ற வீரன், தன்னாட்டு ஆநிரைகளைப் பங்கள நாட்டவர் கவர், அதனை மீட்டு இறந்துபட்டான். அவனுக்காக எடுக்கப்பட்டது இந் நடுகல்.

கல்வெட்டு:

1. ஷ்ஷிஸ்ரீ ஸ்ரீ கோபுக்ஷேரரி வநூரா[ன] உடையார் ஸ்ரீ
2. ராசேசு சோழ ஷெவக்கு யாண்டு இருபத்து னாலா
3. வது நிகரிலி சோழ மண்டலத்து தகடு[ர்] னா
4. ட்டு எயிநாட்டுனாட்டுக் காமுண்டந் அ
5. தீப்[பால] பேழையந் வீரன் நக்குடியாந்
6. இராஜேசு சோழ காமுண்டன் எயிநாட்டு
7. மி[ரொ]வப்பள்ளி திருப்பேறு ஏறி மாடு நிலத்துவை
8. பங்கள நாட்டு ஆச்சாடி உள்ளிட்ட மாடப்பியரை
9. கொள்ள மாடு மீட்டு ஊரழிய பட்டார்

மாவட்டம்	: கிருஷ்ணகிரி	ஆட்சி ஆண்டு	: 3
வட்டம்	: கிருஷ்ணகிரி	வரலாற்று ஆண்டு	: கி.பி. 1249
ஊர்	: கங்காவரம்	இந்தியக் கல்வெட்டு	
மொழி	: தமிழ்	ஆண்டு அறிக்கை	: -
எழுத்து	: தமிழ்	முன் பதிப்பு	: -
அரசு	: சோழர்	ஊர்க் கல்வெட்டு எண்	: 3
மன்னன்	: இராசேந்திரன் III		

இடம்: கங்காபுரத்திலிருந்து அனுக்கோடியூர் செல்லும் சாலையில் கிழக்குப் பார்த்து நிற்கும் நடுகல்.

குறிப்புரை: நடுகல்லின் அமைப்பு கல்திட்டையைப் போன்றுள்ளது. கல்வெட்டு வாசகம் தனிக் கல்லிலும், உருவம் தனிக் கல்லுமாக காணப்படுகின்றன. இராஜேந்திரசோழனின் மூன்றாவது ஆட்சியாண்டுக் கல்வெட்டு. வீரராஜேந்திர எயில்நாட்டு ராஜன் அடியானும் நாட்டுக் காமுண்டனுமான ஈழச்சான்றான் கடுமையான காவல் மேற்கொண்டு (கலிஞ்சிறை புக்கு) இறந்ததாகக் கல்வெட்டு குறிப்பிடுகிறது. விஜய ராஜேந்திர மண்டலமும் தகடூர்நாடு, எயில்நாடு ஆகிய நாடுகளும் ஐங்குன்றமும் குறிப்பிடப்படுகின்றன.

கல்வெட்டு:

1. ஷ்ஷிஸ்ரீ ராஜேசு சோழதேவர்
2. கு யாண்டு மூன்றாவது விஜெயராஜெ
3. சூ மண்டலத்துத் தகடூர் நாட்டு எயில்நாட்
4. டு ஐங்குன்றத்து நாட்டுக் காமுண்டன்
5. நான வீரராஜேசு எயில் நாட்டு ராஜன்
6. அடியான் ஈழச்சான்றான் எயில்நாட்டுக் கா
7. முண்டன் கலிஞ்சிறை புக்கு காணிக்கும் பூ
8. மிக்குமாகப் பட்டான்

மாவட்டம்	: கிருஷ்ணகிரி	ஆட்சி ஆண்டு	: 30
வட்டம்	: கிருஷ்ணகிரி	வரலாற்று ஆண்டு	: கி.பி. 1048
ஊர்	: காத்தாடிக்குப்பம்	இந்தியக் கல்வெட்டு	
மொழி	: தமிழ்	ஆண்டு அறிக்கை	: -
எழுத்து	: தமிழ், கிரந்தமும்	முன் பதிப்பு	: -
அரசு	: சோழர்	ஊர்க் கல்வெட்டு எண்	: 1
மன்னன்	: இராஜாதிராஜன் I		

இடம்: மாவு அரைக்கும் ஆலையின் எதிரிலுள்ள நடுகல்.

குறிப்புரை: கல்வெட்டின் பின்பகுதி சிதைந்துள்ளது. முதலாம் இராஜாதிராஜனின் 30 ஆம் ஆட்சியாண்டில் எயினாட்டு மேலையூரைச் சார்ந்த ஒருவன் தீயில் பாய்ந்து இறந்து பட்டதைக் குறிப்பதாக இருக்கலாம். இந்நடுகல்லில் இவ்வீரன் வழிபாட்டில் அமர்ந்த நிலையில் காணப்படுகிறான். வலப்புறத்தில் நன்கு அலங்கரிக்கப்பட்ட குதிரை ஒன்றும் அதன் அருகில் குடை பிடித்த ஒரு வீரனும் காணப்படுகின்றனர். இடப்புறம் மேலே வின்மகளிர் இறந்த வீரனை அழைத்துச் செல்லும் காட்சி செதுக்கப்பட்டுள்ளது. இந்நடுகல் அமைதியைக் காணும் பொழுது இவன் ஒரு தவைனாகவோ, குறுநில மன்னனாகவோ இருக்கலாம் எனக் கருதத் தோன்றுகிறது.

கல்வெட்டு:

1. ஸ்ரீ பாண்டியன் தலையுஞ் சேரலன் சாலை
2. யும் இரட்டபாடியும் வடதிசைக் கங்கையு
3. [ம் லெ] தன்றிசை இலங்கையு தண்டாற் கொண்ட
4. கோவிராஜகேஸரி பஹராந உடையார் [ஸ்ரீ] ராஜா
5. [யி]ராஜ தேவற்கு யாண்டு ௩ ஆவது [நிகரிலிச்]
6. சோழமண்டலத்து எயினாட்டு [மேலை] ஈ
7. யூர் கங்கன் வசவனான ராஜேஜு
8. சோழ சோமீர பி
9. ச்சி பொக்கந் தீய்ப்பாஞ்சான்
10. ... யாந மகத்தின் வெத...
11. ங்கமாதாகந்த...
12. கொண்டான்

மாவட்டம்	:	கிருஷ்ணகிரி	ஆட்சி ஆண்டு	:	2
வட்டம்	:	கிருஷ்ணகிரி	வரலாற்று ஆண்டு	:	கி.பி. 11 ஆம் நூ.ஆ.
ஊர்	:	காத்தாடிக்குப்பம்	இந்தியக் கல்வெட்டு	:	
மொழி	:	தமிழ்	ஆண்டு அறிக்கை	:	-
எழுத்து	:	தமிழ்	முன் பதிப்பு	:	-
அரசு	:	சோழர்	ஊர்க் கல்வெட்டு எண்	:	2
மன்னன்	:	விஜயராஜேந்திரன்			

இடம்: மாவு அரைக்கும் ஆலையின் நடுகல்

குறிப்புரை: கல்வீடு அமைப்பில் உள்ள நடுகல். வீரன் உருவம் ஒரு கல்லிலும் கல்வெட்டு ஒரு கல்லிலும் உள்ளன. வீரன் இடதுகையில் வில் பிடித்து வலது கையில் வாள் ஏந்தி நிற்கின்றான். மார்பு தொடை ஆகிய பகுதிகளில் அம்புகள் பாய்ந்துள்ளன. கல்வெட்டின் இடப்பகுதி உடைந்துவிட்டது. எழுத்துக்கள் கோடிட்டு எழுதப்பட்டுள்ளன. மேலையூரில் மூக்கானூரு டையார் மருமகன் செட்டிக்கு இந்நடுகல் எடுக்கப்பட்டது எனத் தெரிகிறது. விஜயராஜேந்திரன் முதலாம் இராஜாதிராஜனாவான்

கல்வெட்டு:

1. ... ஸ்ரீ விஜெய ராஜேந்ர
2. ... ற்கி யாண்டிருப ...
3. ... விஜெயராஜேந்ர மண்ட
4. ... த்து எயினா[ட்]டு மேலையூ[ர்]
5. ... கு மூக்கனா [டையார்] மரு
6. ... ச் செட்டி [பட்டான்]

மாவட்டம்	: கிருஷ்ணகிரி	ஆட்சி ஆண்டு	: சக ஆண்டு 1326
வட்டம்	: கிருஷ்ணகிரி	வரலாற்று ஆண்டு	: கி.பி. 1404
ஊர்	: காரக்குப்பம்	இந்தியக் கல்வெட்டு	
மொழி	: தமிழ்	ஆண்டு அறிக்கை	: -
எழுத்து	: தமிழ்	முன் பதிப்பு	: -
அரசு	: விஜயநகரர்	ஊர்க் கல்வெட்டு எண்	: 1
மன்னன்	: ஹரிஹரர்		

இடம்: பாலாற்றின் தென்கரையில் உள்ள ஒரு கொல்லையில் நடப்பட்ட கல்.

குறிப்புரை: கல்வெட்டின் எட்டு வரிகள் மட்டுமே படியெடுக்கப்பட்டது. மீதிப்பகுதி தண்ணீருள் மூழ்கியிருந்ததால் படியெடுக்கப் பெறவில்லை. கல்வெட்டின் மேல் வலப்பகுதியில் சூரிய சந்திர முத்திரைகள் பொறிக்கப்பட்டுள்ளன. இக்கல்வெட்டில் வீரஹிராயருடைய மகன் ராமச்சந்திர உடையாரின் மஹாப்பிரதானி சோமண்ண உடையார் ஆட்சி குறிப்பிடப்படுகிறது. அங்கண நாட்டுப் பாலசமுத்திரத்தைச் சார்ந்த மதுகரன் என்ற அதிகாரி குறிப்பிடப்படுகிறார்.

கல்வெட்டு:

1. ஸ்ஷிஸ்ரீ ஸ்ரீ ஹோணு லேஸ்ரரந் ஹிராய விலாட
2. நு ஸ்ரீ ஹிராய குமார ஸ்ரீராஜு உடை
3. யர் ஹோபு ஹானந் ஜொணுண உடை
4. யர் ப்ரியிவிராஜு செய்யா நிந்ற சஹாஸு
5. சூநா உடக இதந் தெல் யாரண வருஷு
6. உகா நாயற்று சுஹாவாஸெ ஸூயு வுஹ
7. ணத்து அங்கணாட்டு பாலசமுந்
8. திரத்து ஸ்ரீ உதுகரநதிகாரி ராயர் கண் ...
9.

த.நா.அ.திதால்லியல்துறை**தொடர் எண் : 107 / 1973**

மாவட்டம்	: கிருஷ்ணகிரி	ஆட்சி ஆண்டு	: -
வட்டம்	: கிருஷ்ணகிரி	வரலாற்று ஆண்டு	: கி.பி. 15ஆம் நூ .ஆ
ஊர்	: குடலட்டி	இந்தியக் கல்வெட்டு	
மொழி	: தமிழ்	ஆண்டு அறிக்கை	: -
எழுத்து	: தமிழ்	முன் பதிப்பு	: -
அரசு	: விஜயநகரர்	ஊர்க் கல்வெட்டு எண்	: 1
மன்னன்	: இம்மடிபுக்கராயன்		

இடம்: பெருமாள் கோயிலின் வடபுறம் மேற்குப் பார்த்து நிற்கும் கல்.

குறிப்புரை: கல்வெட்டு முழுமையாக இல்லை. அங்கணப்பற்று நாட்டு நாயகம் செய்பவராக காமர கேசயப்பாவை இராண்டையின் மகன் குறிக்கப்படுகிறார்.

கல்வெட்டு:

1. ஸ்ஷிஸ்ரீ ஸ்ரீ 2நு 2ஹா
2. 2ண்பெஹுரநு
3. ஹரிஹரராயநு குமாரநு
4. ஸ்ரீ வீர இம்மடிபுக்கரா
5. யநு காலத்து ஸ்ரீமுக வ
6. ருஷத்துச் சித்திரை மாதம் ய
7. ௩௩ அங்கணப்பற்று நாட்டு
8. நாயகஞ் செய்வார் காமர
9. மிண்டர் கேசயப்பாவை
10. யிராண்டை மகந் வைய்
11. யணந் தாரசாற்றைஏந்
12.

த.நா.அ.தொல்லியல்துறை**தொடர் எண் : 122 / 1973**

மாவட்டம் : கிருஷ்ணகிரி
 வட்டம் : கிருஷ்ணகிரி
 ஊர் : குப்பம்
 மொழி : தமிழ்
 எழுத்து : தமிழ்
 அரசு : -
 மன்னன் : -

ஆட்சி ஆண்டு : -
 வரலாற்று ஆண்டு : கி.பி. 18 ஆம் நூ.ஆ
 இந்தியக் கல்வெட்டு
 ஆண்டு அறிக்கை : -
 முன் பதிப்பு : -
 ஊர்க் கல்வெட்டு எண் : 1

இடம்: தனியார் கொல்லையில் உள்ள பாறை

குறிப்புரை: வராந்த முதலியார் நெல்லூர் இறைவன் கோயிலுக்கு கப்பரைப் பிச்சை நிலமாக கொல்லை நிலம் கொடுத்ததைக் குறிக்கிறது. கப்பரை சிவபெருமான் கையில் இருக்கும் கபாலம் என்ற பிச்சைப் பாத்திரமாகலாம்.

கல்வெட்டு:

1. ஸ்ஷிழீ வராந்த முதலியார் நெல்லூர் தேவர் நயினாற்கு கொறோத
2. ன வருஷு இந்த கொல்லை கப்பரை லிசெஷ குடுத்த தம்மத்தை ம
3. ாற்றினான் [கெங்கை] கரையிற் குராற் பசுவை கொன்றவன் [பாவ]
4. ம் புகுவான்

மாவட்டம்	:	கிருஷ்ணகிரி	ஆட்சி ஆண்டு	:	சகம் 1307
வட்டம்	:	கிருஷ்ணகிரி	வரலாற்று ஆண்டு	:	கி.பி. 1385
ஊர்	:	குருவிநாயனபள்ளி	இந்தியக் கல்வெட்டு		
மொழி	:	தமிழ்	ஆண்டு அறிக்கை	:	-
எழுத்து	:	தமிழ்	முன் பதிப்பு	:	-
அரசு	:	விஜயநகரர்	ஊர்க் கல்வெட்டு எண்	:	1
மன்னன்	:	இம்மடிபுக்கண்ண உடையார்			

இடம்: ஊர் நடுவில் சாலையோரமுள்ள தனியார் கொல்லை வரப்பில் கிடக்கும் கல்.

குறிப்புரை: கல்வெட்டு சிதைந்தும் முற்றுப் பெறாமலும் உள்ளது. தேவராய உடையாரது நன்மைக்காகச் சில நாட்டவர்கள் தலைத்தூக்கினூர் என்ற ஊரினை இறையிலியாக தக்ஷிணாமூர்த்தி பண்டிதற்குக் கொடுத்ததைக் குறிக்கிறது.

கல்வெட்டு:

1. ஸ்ரீ ௨௩ ௨ணுௌபூர . . .
2. விலாப லாஷெக்கு தப்பு . . .
3. யர் மணு ஊத ௨௨ ௨தூயிபதி
4. வீரஹரி [ஹர] வுடையார் குமார இம்ம
5. டி வ ௨க்கண்ணவுடையார் வுயிவி ராஜும்
6. பண்ணாநின்ற காலத்து ஸகா[ஸூ] க்[நா]
7. எ மேல் ஸூயந வருஷத்து ஆவணி மாத[ம்]
8. பெளண்டியும் சனிவாரமும் அவிட்டமும்
9. பெற்ற னாள் ஸ்ரீமன் ஸ்ரீதேவநாராயண...
10. ... ஊஷீபூரூல ஊவத்திகள்
11. [ஸ்ரீ]ௌ[வ உ]டையார் வாளுக்கும் தோளு
12. க்கும் நன்றாக நிகரிலி சோழ மண்டலத்து
13. அங்கணப்பற்றுத் தலை தூக்கினூர்
14. இதுக் கடைத்த தீத்தமும் நஞ்சை புஞ்
15. சை நாற்பாற்கெல்லையும் கிணோக்
16. கின கிணறும் மேல்னோக்கினம

17. ரமும் .. மர் நிருபப்படிக்கு குடி[கள்]
18. [கா]மிண்டர் மற்றுமுள்ளிட்ட நாட்டவ
19. ரும் ஸவஹு இறையிலியாக உஹவஹுஹு
20. ராக உஹிணாமுர்த்தி பண்டிதற்கு விட்டோ
21. ம் யிஹ ஹர் ஹாஹிஹவரை நடக்க கடவ
22. தாகவும் இதுக்கு யிலங்களும் பண்ணினவர்
23.

மாவட்டம்	: கிருஷ்ணகிரி	ஆட்சி ஆண்டு	: சக ஆண்டு 1442
வட்டம்	: கிருஷ்ணகிரி	வரலாற்று ஆண்டு	: கி.பி. 1520
ஊர்	: சந்தூர்	இந்தியக் கல்வெட்டு	
மொழி	: தமிழ்	ஆண்டு அறிக்கை	: -
எழுத்து	: தமிழ்	முன் பதிப்பு	: -
அரசு	: விஜயநகரர்	ஊர்க் கல்வெட்டு எண்	: 1
மன்னன்	: வீரப்பிரதாபதேவராயர்		

இடம்: கழனியிலுள்ள தனிக்கல்.

குறிப்புரை: கவுண்டர் செம்பாவை ஈராண்டை மாரப்பன் என்பவர் ஏரியைத் தூரெடுத்துக் (மணவொழுக்கி) கட்டியமைக்காக அவருக்கு அந்த ஏரியின் முதல்மடைப் பாசணத்தில் 500 குழி நிலம் கொடுக்கப்பட்டது. மேலும் இந்த நிலம் தவிர பிற நிலங்களிலிருந்து வரும் கவுண்டு மாணிய வருவாயில் பத்தில் ஒரு பங்கு தரப்பட்டது என்ற செய்தியும் நிலம் 24 அடிக் கோலால் அளக்கப்பட்டது என்ற செய்தியும் இக்கல்வெட்டால் அறியப்படுகின்றன.

கல்வெட்டு:

1. ஷஷிஸ்ரீ ஸ்ரீஹாஹ்ணொஸூர ஹரி [ய]ரா
2. யநு குமாரன் ஸ்ரீ வீரபுஷாப ஷெவராயன்...
3. ... உடையார் ...
4. த்தில் பூயிவிராஜும் பண்ணி அருளா நி
5. ன்ற ஸகாஸஷு க்ஷஸாஸய உ ன் மேற் செல்
6. லா நின்ற சாவூரி வருஷு ஆணி மாதம் ந திரு
7. தியையும் [ஆஷியு]வாரமும் உத்திராட
8. மும் பெற்ற இற்றை நாள் பெருமுத்தப் ப
9. ற்றுப் பெருமுத்தியில் ஷெ...
10. ப இராமண்ண உடையர் குமார[ர்]
11. வைச்சண்ணகரும் அரியண்[ண]க்
12. கரும் கவுண்டர் செம்பாவையீர
13. ாண்டை மாரப்பனுக்கு குடங்
14. கை மானியத்துக்குச் சாதனம்

15. பண்ணிக் குடுத்தபடி இவர் இந்த

16. ஏறி புதிசாக மணவொழுக்கக் க

பின்பக்கம்

17. ட்டுகையால் குடங்கை முதல் மை

18. டயில் இருபத்துநாலடிக் கோலிலே இ

19. வற்கு கட்டுக் குடங்கை செல்லுங் க

20. முனி குழி ளு இந்த அஞ்ஞாறு குழி கழ

21. னியும் நீக்கி கவுண்டு மாணியமும் பத்தில்

22. ஒன்று செல்லக் கடவதாகவும் இந்த

23. தன் மத்தை மாற்றினவன் கெங்கைக்

24. கரையில் குராற் பசுவைக் கொன்றான்

25. பாவத்திலும் குருவைக் கொன்ற பாவத்தி

26. லும் சிசுவதை செய்த பாவத்திலும் பெண்

27. வதை செய்த பாவத்திலும் பிராமணரைக்

28. கொன்ற பாவத்திலும் போகக் கடவன்

29. இது ஊராழிசுவரை செல்லக் கடவதாகவும்

மாவட்டம்	:	கிருஷ்ணகிரி	ஆட்சி ஆண்டு	:	45
வட்டம்	:	கிருஷ்ணகிரி	வரலாற்று ஆண்டு	:	கி.பி. 8 ஆம் நூ.ஆ.
ஊர்	:	சந்தூர்	இந்தியக் கல்வெட்டு	:	
மொழி	:	தமிழ்	ஆண்டு அறிக்கை	:	-
எழுத்து	:	வட்டெழுத்து	முன் பதிப்பு	:	-
அரசு	:	கங்கர்	ஊர்க் கல்வெட்டு எண்	:	2
மன்னன்	:	கட்டாணை பருமர்			

இடம்: வேடர்தட்டக்கல் மலையின் கிழக்குப் பக்கமுள்ள செல்லியம்மன் கோயில் கொட்டாய் கொல்லையில் இருந்த நடுகல். தற்போது தருமபுரி அகழ்வாய்வகத்தில் உள்ளது.

குறிப்புரை: வீரன் தலைக்கு மேல் எழுத்துகள் பொறிக்கப்பட்டுள்ளன. வலக்கக்கத்தி புலியின் வாயில் உள்ளது. இடக்கையில் உள்ள குறுவாள் தலைக்கு மேலாக குத்துவதற்குத் தயாராக உள்ளது. புலியும் வீரனை சினத்துடன் எதிர்க்கிறது. கட்டாணை பருமரின் 45ஆவது ஆட்சியாண்டில் பாணரைசர் சேவகன் கட்டியவச்சன் புலியைக் கொன்று தானும் இறந்தான். அவன் நினைவாக நடப்பட்ட நடுகல்.

கல்வெட்டு:

1. ஷ்ஷிழீ கட்டாணை பருமற்கி யாண்டு நாற்பத்தைந்தாவது பெரும்
2. பாணிளவரைசர் வேளால நாடாள பெருமுகை கலியட
3. க்கியார் சேவகன் கட்டிய விச்சன்
4. புலிக் குத்திப் பட்டான்

மாவட்டம்	: கிருஷ்ணகிரி	ஆட்சி ஆண்டு	: 35
வட்டம்	: கிருஷ்ணகிரி	வரலாற்று ஆண்டு	: கி.பி. 8 ஆம்.நா .ஆ
ஊர்	: சந்தூர்	இந்தியக் கல்வெட்டு	
மொழி	: தமிழ்	ஆண்டு அறிக்கை	: -
எழுத்து	: வட்டெழுத்து	முன் பதிப்பு	: -
அரசு	: கங்கர்	ஊர்க் கல்வெட்டு எண்	: 3
மன்னன்	: கட்டாணை பருமர்		

இடம்: வேடர்தட்டக்கல் மலையின் கிழக்குப் பக்கமுள்ள செல்லியம்மன் கோயில் கொட்டாய்க் கொல்லையில் இருந்த நடுகல். தற்போது தருமபுரி அகழ்வாய்வுப்பக்கத்தில் உள்ளது.

குறிப்புரை: கங்க மன்னன் கட்டாணைபருமர் ஆட்சிக் காலத்தில் எதிரிகள் பெருமுகை என்ற இடத்தைத் தாக்கியபோது இறந்தவீரனுக்கு எடுக்கப்பட்ட நடுகல் கல்வெட்டில் எழுத்துக்கள் சிதைந்துள்ளன.

கல்வெட்டு:

1. ஸ்ஷிழீ கட்டாணை பற்மற்
2. கி யாண்டு முப்பத்தைந்தா
3. வது யிரப் பெருமுகை நின்று பெருமு
4. முகை பல்குன்ற நாட்டு முரசு
5. வழங்கிய[ரோ]டு எறிந்த [ஶன்று]
6. ... மகன் ... ட்டா ...
7. ட்டிடை ...
8. ... ட முன் பட்டான்

த.நா.அ.பிதால்லியல்துறை**தொடர் எண் : 73 / 2005**

மாவட்டம்	: கிருஷ்ணகிரி	ஆட்சி ஆண்டு	: 35
வட்டம்	: கிருஷ்ணகிரி	வரலாற்று ஆண்டு	: கி.பி. 8 ஆம்.நா .ஆ
ஊர்	: சந்தூர்	இந்தியக் கல்வெட்டு	
மொழி	: தமிழ்	ஆண்டு அறிக்கை	: -
எழுத்து	: வட்டெழுத்து	முன் பதிப்பு	: -
அரசு	: கங்கர்	ஊர்க் கல்வெட்டு எண்	: 4
மன்னன்	: கட்டாணைபருமர்		

இடம்: வேடர்த்தட்டக்கல் மலையின் கிழக்கில் செவ்வியம் மன் கொட்டாயிலிருந்து தருமபுரி அகழ்வைப் பக்கத்திற்கு கொண்டு வரப்பட்ட நடுகல்.

குறிப்புரை: கட்டாணை பருமரது 35 ஆம் ஆட்சி ஆண்டில் பெரும்பாண இளவரசர் வேளால நாட்டுப் பெருமுகை என்ற இடத்திலிருந்து புறமலை நாட்டு முரசெய் மூங்கிற்கோட்டின் மீது படை தொடுத்தபோது அவரது சேவகன் களனைமாறன் என்பவன் வீரமரணம் எய்தினான். அவனுக்காக இந்நடுகல் நடப்பட்டுள்ளது.

கல்வெட்டு:

1. ஸ்ஷிழீ கட்டாணை பரு
2. மற்று யாண்டு முப்பத்தைந்தாவது
3. வேளால நாட்டுப் பெருமுகை நின்று பெரு
4. ம் பாணிளவரைசர் [புற] மலை நாட்டு மு[ர]
5. [செய்] மூங்கிற் கோடு எறிந்து ான்
6. று களனை மாறன் இரு [வரைக்] குத்திப்
7. பட்டார் பெரும்பாணிள வரைசர் சேவ [கன்]

த.நா.அ.தொல்லியல்துறை

தொடர் எண் : 74 / 2005

மாவட்டம்	: கிருஷ்ணகிரி	ஆட்சி ஆண்டு	: 30
வட்டம்	: கிருஷ்ணகிரி	வரலாற்று ஆண்டு	: கி.பி. 8 ஆம்.நா .ஆ
ஊர்	: சந்தூர்	இந்தியக் கல்வெட்டு	
மொழி	: தமிழ்	ஆண்டு அறிக்கை	: -
எழுத்து	: தமிழ்	முன் பதிப்பு	: -
அரசு	: கங்கர்	ஊர்க் கல்வெட்டு எண்	: 5
மன்னன்	: கட்டாணைபருமர்		

இடம்: வேடர்தட்டக்கல் மலையின் கிழக்கில் செல்லியம்மன் கோயில் கொட்டாயிலிருந்து தருமபுரி அகழ்வைப் பக்கத்திற்கு கொண்டு வரப்பட்ட நடுகல்.

குறிப்புரை: கட்டாணைபருமருடைய 30 ஆவது ஆட்சியாண்டின் போது பெரும்பாண இளவரசர் சந்திரபுரம் நோக்கிபடையெடுத்தபோது சேட்டனார் என்பவர் மீட்புப் போரில் ஈடுபட்டு மாண்டுள்ளார். சந்திரபுரம் என்ற ஊரை சந்தூர் என்று தற்போது வழங்கப்படுகிறது எனலாம்.

கல்வெட்டு:

1. ஷ்ஷிழீ
2. கட்டாணைபருமற்கு யாண்டு
3. முப்பதாவது பெரும்பாணி
4. ளவரைசர் எயிநாட்டு சந்
5. திரபுரம் எறிந்த ஞான்று ப
6. ட்டார்[மிணலூர்] சேட்டனார்

த.நா.அ.தொல்லியல்துறை**தொடர் எண் : 75 / 2005**


மாவட்டம்	: கிருஷ்ணகிரி	ஆட்சி ஆண்டு	: 7
வட்டம்	: கிருஷ்ணகிரி	வரலாற்று ஆண்டு	: கி.பி. 597
ஊர்	: சந்தூர்	இந்தியக் கல்வெட்டு	
மொழி	: தமிழ்	ஆண்டு அறிக்கை	: -
எழுத்து	: வட்டெழுத்து	முன் பதிப்பு	: -
அரசு	: பல்லவர்	ஊர்க் கல்வெட்டு எண்	: 6
மன்னன்	: மகேந்திரவர்மன்		

இடம்: வேடர்தட்டக்கல் மலையின் கிழக்கில் உள்ள செல்லியம்மன் கொட்டாயிலிருந்து தருமபுரி அகழ்வைப்பகத்திற்கு கொண்டு வரப்பட்ட நடுகல்.

குறிப்புரை: மகேந்திரவர்மனுடைய ஏழாவது ஆட்சியாண்டின் போது (கி.பி. 597ல்) பெரும்பாணிளவரைசர் சேவகன் நையவடுகன் என்பவன் ஆநிரைகளை மீட்கும் போரில் இறந்துபட்டான். அவனது நினைவாக இந்நடுகல் நடப்பட்டது.

கல்வெட்டு:

1. ஸ்ஷிழீ கோவிசைய மயி
2. [ந்]திரபருமற்கு யாண்
3. டு ஏழாவது பெரும்
4. பாணவிளவரைசர்
5. சேவகன் நையவ
6. டுகன் [சாத்துழான்] தொ
7. று மீட்டு
8. பட்டான்



த.நா.அ.பிதால்லியல்துறை

தொடர் எண் : 76/ 2005


மாவட்டம்	: கிருஷ்ணகிரி	ஆட்சி ஆண்டு	: 35
வட்டம்	: கிருஷ்ணகிரி	வரலாற்று ஆண்டு	: கி.பி. 8 ஆம்.நா .ஆ
ஊர்	: சந்தூர்	இந்தியக் கல்வெட்டு	
மொழி	: தமிழ்	ஆண்டு அறிக்கை	: -
எழுத்து	: வட்டெழுத்து	முன் பதிப்பு	: -
அரசு	: கங்கர்	ஊர்க் கல்வெட்டு எண்	: 7
மன்னன்	: கட்டாணைபருமர்		

இடம்: வேடர்தட்டக்கல் மலையின் கிழக்கில் உள்ள செல்லியம்மன் கோயில் எல்லையிலிருந்து தருமபுரி அகழ்வைப் பகத்திற்குக் கொண்டுவரப்பட்ட நடுகல்.

குறிப்புரை: நடுகல் வீரன் வில், கத்தி ஏந்தியபடி உள்ளான். வீரன் தலைக்கு மேல் எழுத்துகள் வெட்டப்பட்டு சிதைந்துள்ளன. கட்டாணை பருமருடைய 35 ஆம் ஆட்சியாண்டில் பாணிளவரைசர் சேவகன் போரில் மாண்டுள்ளான்.

கல்வெட்டு:

1. ஸ்ஷிழீ கட்டாணை பருமற்
2. கி யாண்டு முப்ப
3. [த்தைந்தாவது] பா ணிள [வரை]
4. ... ல்மு ... பட்டார்



விம்மவிஷ்ணு பல்லவன் கால நடுகல்,
கி.பி. 6ஆம் நூ.ஆ., கானம்பாடி (பக்கம் 186)



மாந்தபருமர் நடுகல்,
கி.பி. 7-8ஆம் நூ.ஆ. கொளகத்தூர்,
(பக்கம்: 195)

த.நா.அ.தொல்லியல்துறை

தொடர் எண் : 77/ 2005

மாவட்டம்	: கிருஷ்ணகிரி	ஆட்சி ஆண்டு	: 3[0]
வட்டம்	: கிருஷ்ணகிரி	வரலாற்று ஆண்டு	: கி.பி. 8 ஆம்.நா .ஆ.
ஊர்	: சந்தூர்	இந்தியக் கல்வெட்டு	
மொழி	: தமிழ்	ஆண்டு அறிக்கை	: -
எழுத்து	: வட்டெழுத்து	முன் பதிப்பு	: -
அரசு	: -	ஊர்க் கல்வெட்டு எண்	: 8
மன்னன்	: -		

இடம்: வேடர்தட்டக்கல் மலையின் கிழக்குப் புறமுள்ள செல்லியம்மன் கோயில் கொட்டாய் கொல்லையிலிருந்து தருமபுரி அகழ்வைப்பகத்திற்கு கொண்டு வரப்பட்ட நடுகல்.

குறிப்புரை: கட்டாணை பருமரின் முப்பத்தைந்தாவது ஆட்சியாண்டில் நிகழ்ந்த தொறுப்பூசலை இந்நடுகல் குறிப்பிடுகிறது. கல்வெட்டு சிதைந்து விட்டதால் முழுவிபரம் அறிய முடியவில்லை.

கல்வெட்டு:

1. ஷ்ஷிழீ யாண்டு முப்ப....
2. பெரும் பாண்ணிள வரைச
3. ... கர் பட்டார்.

த.நா.அ.பிதால்லியல்துறை**தொடர் எண் : 117/ 1975**

மாவட்டம்	: கிருஷ்ணகிரி	ஆட்சி ஆண்டு	: -
வட்டம்	: கிருஷ்ணகிரி	வரலாற்று ஆண்டு	: கி.பி.13 ஆம்.நா .ஆ.
ஊர்	: அ.சப்பானிப்பட்டி	இந்தியக் கல்வெட்டு	
மொழி	: தமிழ்	ஆண்டு அறிக்கை	: -
எழுத்து	: தமிழ்	முன் பதிப்பு	: -
அரசு	: -	ஊர்க் கல்வெட்டு எண்	: 1
மன்னன்	: -		

இடம்: அ.சப்பானிப்பட்டி.(நத்தமேடு) சின்னாத்துப்பள்ளம் ஈசுவரன் கோயில் அதிட்டான குழுதம்.

குறிப்புரை: முதல் பகுதியில் சண்டேசுவரரைப் போற்றும் பாடல் அமைந்துள்ளது. பின் பகுதி முழுமையற்றது. தேசிபட்டனத்து தேசி நாயகர் கோயிலில் கூடி எடுத்த ஒரு நடவடிக்கையைக் குறிப்பிடுகிறது.

கல்வெட்டு:

1. தண்டிச்சுரன் ஓலை சாகரஞ் சூழ் வைய்யகத்துக் கண்டிச்சுர நகரம் மாராய்க - பண்டேயறஞ் செய்தாநறங் காத்தாந் பாதந்திறம்பாமற் சென்னிமேற் கொண்டு ஸ்ரீஷ்ரீ கங்கநாட்டுத் தகடூர் நாட்டு அடலியமான தேசிப்பட்டனத்து உடையார் தே[சிப்] பட்டணத்து உடையார் தேசிநாயகர் கோயிலில் தேசிநாயகந் திருக்காவணத்துக் குறைவறக் கூடி நிறைவற நிறைந்து கூடி . . . ஸ்ரீஷ்ரீ உடையார் தேசிநாயகர் எழுந்தருள மு[தற்] திருனாமுடைய யுடையான்... ந்தரயேன்.

மாவட்டம்	: கிருஷ்ணகிரி	ஆட்சி ஆண்டு	: சகஆண்டு1200
வட்டம்	: கிருஷ்ணகிரி	வரலாற்று ஆண்டு	: கி.பி. 1278
ஊர்	: சின்னகொத்தூர்	இந்தியக் கல்வெட்டு	
மொழி	: தமிழ்	ஆண்டு அறிக்கை	: -
எழுத்து	: தமிழ்	முன் பதிப்பு	: -
அரசு	: விஜயநகர்	ஊர்க் கல்வெட்டு எண்	: 1
மன்னன்	: பூமிநாயக்கர்		

இடம்: குஞ்சம்மா கோயில் கருவறை மற்றும் அர்த்தமண்டபத் தென்புறச் சுவர்களில் உள்ளது.

குறிப்புரை: திரிபுவனமல்லபூர்வாதி ராயரான பூமிநாயக்கர் தனது பிறந்த நகூத்திரமான மூலம் தோறும் திருவேகம்பமுடைய நாயனாருக்கு திருவமுது செய்யவும். நாள் தோறும் ஒரு திருமாலை சாத்திவரவும் அவரது நாட்டில் புதுப்பற்றில் உள்ள காக்கும்நாயகன்நல்லூரைத் தேவதானமாகக் கொடுத்துள்ளார். இத்தேவதான ஊரிலிருந்து கிடைக்கும் நல்லெருது, நற்பசு, நற்கிடா ,பஞ்ச நூல், தறித்தணியன் எள்ளு, இருப்பு கட்டி, அசுவம், வெட்டி. பயறுகாணம், விச்சுப்பாட்டம், அம்சைச்சாரிகை, குதிரைச் சாரிகை, கலியாணத்தாயம் போன்ற எல்லா விதமான ஆயங்களும் இவ்விறைவனுக்கே இறையிலியாகக் கொடுக்கப்பட்டுள்ளன. இந்த தேவதானத்தைக் கோயில் தேவகன்மிகள் காலார்கள் ஆகியோரில் நால்வர் பெற்றுக் கொண்டதும், இத்தருமம் இவர்களால் எந்நாளும் கண்காணிக்கப் படவேண்டும் என்பதும் குறிப்பிடப்பட்டுள்ளது.

கல்வெட்டு:

1. ஷ்ஷிழீ ஸகூர யாண்டு ஆயிரத்
2. திருநாற்றி [தன்] மேற் செல்லா நின்ற
3. [வெ]ஹுயாநு ஸவசுஸரத்து 2சு
4. ரநாயற்று வலவு பகூத்து ன
5. காஶரியும் ரோஹிணியுமான
6. அன்று ஷ்ஷிழீ மஹாமண்
7. டலீசுர திஹுவனமல்ல வலவு[ா]
8. யிராஜரான பூமிநாயகரேன் உ

9. டையார் திருவேகம்பமுடைய
10. நாயனார்க்கு நம் ஜன்ம நகஷ
11. சூலுந் தோறும் அமுது
12. செய்விக்கவும் நித்தம் ஒ
13. ரு திருமாலை சாத்தவும்
14. இதுக்குடலாக இந்நாய
15. னாற்கு நாம் தேதானமா
16. க குடுத்த நம்நாட்டில் பு
17. துப்பற்றில் கலக்கிமுட்ட
18. லான காக்குநாயக நல்லூ(ர்)
19. நன்செய் புன்செய் நாற்பாலெலையும்
20. கீனோக்கின கிணறும் மேனோக்கி
21. ன மரமும் கைகொண்டு இவ்வூர் இ
22. றைவகே வரவு நல்லெருது நற்பசு நற்
23. கிடா பஞ்ச நூல் தறித்தணி
24. யன் எள்ளு இருப்பு கட்டி
25. அசுவம் வெட்டி பயறு கா
26. ணம் விச்சுப்பாட்டம்
27. அம்சைச் சாரிகை குதிரை
28. ச் சாரிகை கண்ணால தாயம்
29. தட்டார் பாடம் மற்றும் எப்பே
30. ற்பட்ட ஸவாயமும் யிறை
31. யிலியாகக் குடுத்தோம் இக்கே
32. ரயிலில் தேவகந்மிகளில்
33. அளைத்தமும் பட்டனும் இ
34. க் கோஇலில் பிடாராண்டார்க
35. ளில் தவராசப்பிடரான் முத

36. லியம்⁵ இக்கோயிலில்க் கால
37. ாண்டார்களில் கங்கை கொண்
38. டசோழக் காலாரும் திருமேனி பி
39. ரியாத காலாரும் இன்னால்வரும்
40. இவூர் நம்முடைய வங்சாதி இவர்களு
41. டைய வங்சாதி சந்தராதித்தவ
42. ரை இவர்களே கண்ட கங்காணி
43. த்துசெய்யக் கடவதாக விட்டோ
44. ம் இத்தம்மம்⁶ சந்திராதித்யவரை செல்
45. ...

-
1. பாட்டம் என்று படிக்கவும்.
 2. வி என்பது யி ஆகத் திருத்தப்பட்டுள்ளது.
 3. கூ என்பது கு வாகத் திருத்தப்பட்டுள்ளது.
 4. தேவராசப்பிடாரன் என்றுபடிக்கவும்.
 5. முதலியும் என்று இருக்க வேண்டும்.
 6. இத்தம்மம் என்றிருக்க வேண்டும்.

த.நா.அ.பிதால்லியல்துறை**பெதாடர் எண் : 138A/ 1973**

மாவட்டம்	: கிருஷ்ணகிரி	ஆட்சி ஆண்டு	: சகம்1385
வட்டம்	: கிருஷ்ணகிரி	வரலாற்று ஆண்டு	: கி.பி. 1463
ஊர்	: சின்னக்கொத்தூர்	இந்தியக் கல்வெட்டு	
மொழி	: தமிழ்	ஆண்டு அறிக்கை	: -
எழுத்து	: தமிழ்	முன் பதிப்பு	: -
அரசு	: விஜயநகரர்	ஊர்க் கல்வெட்டு எண்	: 2
மன்னன்	: மல்லிகார்ச்சுனர்		

இடம்: குஞ்சம்மா கோயில்.

குறிப்புரை: விருவிநாட்டுக் குந்தாணியில் ஸ்ரீ கயிலாசமுடைய நாயனார்க்குத் தானம் அளித்ததைக் குறிப்பிதாகத் தெரிகிறது. கல்வெட்டு முற்றுப் பெறவில்லை.

கல்வெட்டு:

1. ஸ்லஷ்டிஸ்ரீ சகாஸ்து க்நாஅயரு [வது] இதந்ெல் செல்லா நின்ற சுபானு வருஷத்து ஂஷ நாயற்றுப் பூவு பக்ஷத்து [தசமி] யும் ஸொவாரமும் புஷு நக்ஷத்மு ஸித்தயோகமும் [சந்திர] கிரணமும் பெற்ற ஸ்லஷ்டிஸ்ரீ நாள் ஂஹாமண்டலேசுர ராசாயி ராச பரமேசுர பூறுவ பச்சிம உத்தர ஂக்ஷிண ஸமுத்ராயிபதி பாஷெ
2. க்குத் தப்புவராயர் கண்ட மசவேட்டைகாறப் பிறவடப் பிரதாப தேவராயர் குமார மல்லிகாற்சுந மஹாதேவராயர் ராச்சியம் பண்ணியருளா நின்ற காலத்து விருவி நாட்டு குந்தாணியில் ஸ்ரீ கயிலாஸமுடைய நயினாற்கு ஸ்ரீ. . .

த.நா.அ.தொல்லியல்துறை**தொடர் எண் : 138 B / 1973**

மாவட்டம்	: கிருஷ்ணகிரி	ஆட்சி ஆண்டு	: -
வட்டம்	: கிருஷ்ணகிரி	வரலாற்று ஆண்டு	: கி.பி. 16 ஆம் நூ . ஆ.
ஊர்	: சின்னக்கொத்தூர்	இந்தியக் கல்வெட்டு	: -
மொழி	: தமிழ்	ஆண்டு அறிக்கை	: -
எழுத்து	: தமிழ்	முன் பதிப்பு	: -
அரசு	: விஜயநகரர்	ஊர்க் கல்வெட்டு எண்	: 3
மன்னன்	: -		

இடம்: குஞ்சம்மாகோயில் வடக்கு அதிட்டானத்தில் உள்ள கல்வெட்டு

குறிப்புரை: மகாசாமந்தன் சிக்கவீரபத்ர நாயக்கர் ஒரு குறிப்பிட்ட நிலம் எல்லாம் உரிமைகளும் சேரக் கொடுத்த கொடைபற்றியது. இவரது பெயரோடு இவரது தந்தை, பாட்டான், முப்பாட்டன் என நான்கு தலைமுறை வரிசை சொல்லப்படுகிறது. கல்வெட்டு முழுமையாக இல்லை.

கல்வெட்டு:

1. மநு மஹா ஸாமந்தாதிபதி பூபலிய இண்டு மன்னையர் கண்ட சென்னைய நாயக்கர் குமார வரதய நாயக்கர் குமார பெரிய தம்மைய நாயக்கர் குமார சிக்கவீரஹு நாயக்கர் நம்மிட நாயக்கத் தனந்தில் செல்லும் வரு ...
2. ஹ நாட்டு குறியர் ஆளு[ம்]படி பலகை வாய்பற்று சத்தொட்டி பள்ளியும் ஆக உனரி¹ மண்டிலுமுள்ள நஞ்சை புஞ்சை நாற் பாகெல்லையும் கீழ் நோக்கிய கிணறும் மேல்நோக்கிய மரமுஆணை வச்சு கட்டு நால்வ ...

1. ஊர் என்றிருக்கவேண்டும்.

மாவட்டம்	: கிருஷ்ணகிரி	ஆட்சி ஆண்டு	: -
வட்டம்	: கிருஷ்ணகிரி	வரலாற்று ஆண்டு	: கி.பி. 12 ஆம் நூ. ஆ.
ஊர்	: சின்னகொத்தூர்	இந்தியக் கல்வெட்டு	
மொழி	: தமிழ்	ஆண்டு அறிக்கை	: -
எழுத்து	: தமிழ்	முன் பதிப்பு	: -
அரசு	: சோழர்	ஊர்க் கல்வெட்டு எண்	: 4
மன்னன்	: குலோத்துங்கன் I		

இடம்: குஞ்சம்மகோயில் அதிட்டானம்.

குறிப்புரை: இக்கல்வெட்டு ஆறு துண்டுகளாகத் தொடர்பில்லாது உள்ளது. முதற்குலோத்துங்கன் காலத்துச் சிற்றரசனான சோழப் பல்லவரையன் தந்த பொன்னின் வட்டிகொண்டு கோயிலில் நிகழ்த்தப் படவேண்டிய பல நிவந்தங்கள் குறிக்கப் படுகின்றன. மார்கழி திருவாதிரை விழாவும் இடம்பெறுகிறது.

கல்வெட்டு:

I

1. ஸ்ஷிழிழீ பூமியு திருவு தாமே புணர... நடாத்தி வீரலிஹாத்து புவன முமுதுடயாளொடும் வீற்றிருனருளியகோவிராஜகேசரி பஹரான உடையார் ஸ்ரீ ராஜேசு சோழ தேவர்க்கு யாண்டு [௩]

II

- 1 ...கள் கல்குளம் உடையார் கோயில் மண்மணைகொண்டரான நம்மண்ணையாண்ட சோழப்பல்லவரையர் பக்கல் பொன் கொண்டு பொலியூட்டாகத் தேவர் திருவுண்ணாழிகை உடைய சிவ ஸ்ரஹ்ணர்ச் செய்யக்கடவ நிவனமாவது அமாவாஸி தோறும் நாழி உழக்கு நெய்யட்டப்படி ஆநஞ்சம் அட்டி நாநாழி அரிசியால் திருவமுதும் கறியமுதுங் ... தும் தயிரமுது நாநாழியும் நெய்யும் ... யமுது அடைக்காயமுது செய்வித்து உழக்கே

III

1. திருமார்கழித் திருவாதிரை நாள் பதிநாழி நெய் அலிஷேமம் பண்ணுவித்துத் ... தூணிப் பதக்கரிசியால் திரு ...

1. ...சனிவிளக்கு

V

1. ... ண்டு நாற்பது சனிவிளக்கு எரிக்க... திருவுண்ணாழி கை

VI

1. டைக்காயமுது விளக்கிரண்டு ... செய்வித்து நாழி எண்ணை

த.நா.அ.தொல்லியல்துறை**தொடர் எண் : 138 D/ 1973**

மாவட்டம் : கிருஷ்ணகிரி
வட்டம் : கிருஷ்ணகிரி
ஊர் : சின்னக்கொத்தூர்
மொழி : தமிழ்
எழுத்து : தமிழ்
அரசு : -
மன்னன் : -

ஆட்சி ஆண்டு : -
வரலாற்று ஆண்டு : கி.பி.13 ஆம் நூ.ஆ
இந்தியக் கல்வெட்டு
ஆண்டு அறிக்கை : -
முன் பதிப்பு : -
ஊர்க் கல்வெட்டு எண் : 5

இடம்: குஞ்சம்மா கோயில் தென்புறச்சுவர்.

குறிப்புரை: ஒரு ஆட் பெயர் காணப்படுகிறது.

கல்வெட்டு:

1. புக்க
2. நாக
3. ம்பக்
4. க்கட
5. ன்

த.நா.அ.தொல்லியல்துறை**தொடர் எண் : 139 / 1973**

மாவட்டம்	: கிருஷ்ணகிரி	ஆட்சி ஆண்டு	: சகஆண்டு1320
வட்டம்	: கிருஷ்ணகிரி	வரலாற்று ஆண்டு	: கி.பி. 1398
ஊர்	: சின்னக்கொத்தூர்	இந்தியக் கல்வெட்டு	
மொழி	: தமிழ்	ஆண்டு அறிக்கை	: -
எழுத்து	: தமிழ்	முன் பதிப்பு	: -
அரசு	: -	ஊர்க் கல்வெட்டு எண்	: 6
மன்னன்	: -		

இடம்: குஞ்சம்மாள் கோயில் தென் புறச்சுவர் வெளிப்புறம்

குறிப்புரை: விருவி நாட்டுக் குந்தாணியில் கயிலாச உடையார் கோயிலுக்கு அரும்பாக்கிழார் பலவித வரி மானியங்களை அளித்துள்ளார்.

கல்வெட்டு:

1. ஸ்ஷிஸ்ரீ ஸகாஸூ க்நாஉய ன் மேல் . . .
2. காத்திகை மாதத்து பூறுவ லக்ஷத்து பஞ்சமியும் . . .
3. லது விருவி நாட்டு குந்தாணியில் ஸ்ரீகயிலாசமுடையார்
4. நித்தப்படிக்கு அரும்பாக்கிழா[ன்]செ விடை . . .
5. உள்ளாயத்துக்குச் செல்லும் ப[ா]ட்டமு . . .
6. வெள்ளான் வகை சுங்கம் ஆனைக்கு . . .
7. உட்பட்ட சவு மானியமாகக் குடு . . .
8. வன் மெங்கை . . .

மாவட்டம்	:	கிருஷ்ணகிரி	ஆட்சி ஆண்டு	:	சக ஆண்டு 1390
வட்டம்	:	கிருஷ்ணகிரி	வரலாற்று ஆண்டு	:	கி.பி. 1468
ஊர்	:	சின்னக்கொத்தூர்	இந்தியக் கல்வெட்டு		
மொழி	:	தமிழ்	ஆண்டு அறிக்கை	:	-
எழுத்து	:	தமிழ்	முன் பதிப்பு	:	-
அரசு	:	-	ஊர்க் கல்வெட்டு எண்	:	7
மன்னன்	:	-			

இடம்: குஞ்சம்மா கோயில் தென்புற அதிட்டானம்.

குறிப்புரை: மழைநாட்டு மருதாருடையான் தேவாண்டை மகன் குமரப்பெருமாள் என்பவன் ஸ்ரீ கைலாசமுடையாருக்கு, தேவசமுத்திரம் எனப்படும் ஏரியை விலைக்குப் பெற்று தேவதானமாக விட்டதைக் குறிக்கிறது. ஆ பகுதி அ பகுதியின் தொடர்புடையதாகத் தெரிகிறது.

கல்வெட்டு:

- அ. 1. ஸ்ரீ ஸகாஸூ க்ஷுந[ா]கூய இதன் மேற் செல்லா நின்ற விலவ ஸ்வஹ்ஸரத்து ஶேஷ நாயற்று மழைநாட்டு மருதாருடையான் தேவாண்டை மகன் குமரப்பெருமாள் மாசந்தி நாட்டு தேவ சமுத்திரமான ஏரி நான் பொன் குடுத்து மண் உறக் கொண்டு கட்டின தேவசமுத்திரம் குந்தாணியில் உடையார் ஸ்ரீகெ
2. லாஸமுடைய ஶயநா[ரி]க்கு ஒரு ஸூக்ஷ்மொழியில் தேவ தானமாக விட்டேன் இந்த நாயனார்க்கு சுஹ்நம் பண்ணும் ஶூஹ்ணார்க்கும் யின் நாயனா ர்க்கும் [யி]ட்டிருக்கும் ஶாஹ்ஸூரர் க்கும் நான் விட்டபடி ஶூஹ்நிகூவரை செல்லவும் இன்னிலமானது என் மக்கள் மக்கள் குடிநீங்காத் தேவதானம் உழுது மேல் வாரம் நாயனார்க்கும்
- ஆ. 3. நங்கள் கொள்ளக்கடவர்கள் இது ஶூஹ்ஸூர ரகெஷ இத்தை மாற்றினான் கெங்கைக் கரையில் குரால் பசுவைக்கொன்றான் ஶூஹ் ஶத்தி கொள்வான்

மாவட்டம்	:	கிருஷ்ணகிரி	ஆட்சி ஆண்டு	:	-
வட்டம்	:	கிருஷ்ணகிரி	வரலாற்று ஆண்டு	:	கி.பி.14 ஆம் நூ.ஆ
ஊர்	:	சின்னக்கொத்தூர்	இந்தியக் கல்வெட்டு	:	
மொழி	:	தமிழ்	ஆண்டு அறிக்கை	:	-
எழுத்து	:	தமிழ்	முன் பதிப்பு	:	-
அரசு	:	-	ஊர்க் கல்வெட்டு எண்	:	8
மன்னன்	:	அத்தி மல்லன்			

இடம்: குஞ்சம்மா கோயில், வடபுறக் கூரையில் வைத்துக்கட்டப்பட்டுள்ள நடுகல்.

குறிப்புரை: மாராழ்வான் எனும் வீரன் நரசிங்கதேவன் என்பானுக்குப் படைத் துணையாய்ச் சென்றபொழுது இறந்துபட்டமைக்காக எடுக்கப்பட்ட நடுகல் இது. இந்நடுகல்லில் ஒரு வீரனை இரண்டு வீரர்கள் தாக்குகின்றனர். இப் பொருள்களக் காட்சி சிலம்பப் போரினை அழகாகச் சித்திரிக்கின்றது. நடுவே உள்ள வீரன் வலக்கையில் குறுவாளை ஏந்தி, இடக்கையில் சிலம்பினை முன் நீட்டி அடிபெயர்த்துத் தாக்க வரும் வீரன் குடுமியைப் பிடித்த நிலையில் உள்ளான். அவனைப் பின்னால் இருந்து சிலம்பால் (மூங்கில் கழி) அடித்து வீழ்த்துகின்றான் பின்புறமுள்ள வீரன் முன்புறமுள்ள வீரன் சிலம்பை வைத்திருக்கும் தோற்றம் இக்காலச் சிலம்பப் பயிற்சியை அப்படியே காட்டுகிறது. இவ்வீரர்களின் கீழ்பகுதியில் வாளும், கேடயமும் தாங்கிய வீரர் மூவருடைய உருவமும், தலைக்கு மேலே கல்வெட்டும் பொறிக்கப் பட்டுள்ளன.

கல்வெட்டு:

1. திரிபுவனமல்ல பூராதிராயன் அத்திம
2. ல்லன் முதலிகளில் தாமந் தே[த]
3. வற்கடியார் மகன் மாராழ்வ
4. னன் நரசிங்கதெவநு[க்]
5. கு படைத்துணை போய்ப்பட்
6. டான்

மாவட்டம்	: கிருஷ்ணகிரி	ஆட்சி ஆண்டு	: -
வட்டம்	: கிருஷ்ணகிரி	வரலாற்று ஆண்டு	: கி.பி.14 ஆம் நூ.ஆ
ஊர்	: சின்னக்கொத்தூர்	இந்தியக் கல்வெட்டு	
மொழி	: தமிழ்	ஆண்டு அறிக்கை	: -
எழுத்து	: தமிழ்	முன் பதிப்பு	: -
அரசு	: -	ஊர்க் கல்வெட்டு எண்	: 9
மன்னன்	: -		

இடம்: குஞ்சம்மா கோயில், வடபுறத்திருச்சுற்று விதானத்தில் வைத்துக் கட்டப்பட்டுள்ள

குறிப்புரை: இந்நடுகல்லில் இருவீரர் உருவங்கள்போரிடும் தோற்றத்தில் உள்ளன. வலப்புறமுள்ள வீரன் மிக உயரமாகவும் இடப்புறமுள்ள வீரன் உயரம் குறைந்தும் காட்டப்பட்டுள்ளனர். முதல் வீரன் இடக்காலை ஊன்றி வலக்காலைத் தூக்கி அடியெடுத்து வேகமாகக் செல்லும் நிலையில் காட்டப்பட்டுள்ளான். வலக்கரத்தில் குறுவாளும் இடக்கரத்தில் வில்லும் அம்பும் ஏந்தியுள்ளான். இரண்டாவது வீரன் தன்கையில் உள்ள வேலினால் எதிரியைத் தாக்குவது போல் சிற்பம் உள்ளது. இவ்வீரனின் மற்றொரு கரத்தில் கேடயம் உள்ளது. சோமய்ய நாயக்கனின் மகன் அம்மைய நாயக்கனும் அவன் தம்பியும் இறந்துள்ளனர். அவ்விருவருக்காக இந்நடுகல் எடுக்கப்பட்டது. பூரத்தாழ்வார் செலவாண்டையில் (ஆட்சி செய்த போது) பொத்தாமர் சிறையிலேவிட்டு, (கொள்ளையடிக்கவந்த போது) பூசல் மேற்கொள்ள சோமயன் மகன் அம்மைய நாயக்கனும் தம்பியும் வீரமரணம் அடைந்துள்ளார்கள்.

கல்வெட்டு:

1. ஷ்ஷிழீ பூரா
2. த்தாழ்வார் செலவாண்டை
3. மேலே எடுத்து பொத்தாம
4. ரை திறைலே விட்டு பூசல் [ச]
5. யைசிலெ சோமைய்யர் நாய
6. க மகன் வடிமைய நாயக[ன்] விம்மைய
7. தம்பியும் மகரும் பட்டார்

மாவட்டம்	: கிருஷ்ணகிரி	ஆட்சி ஆண்டு	: -
வட்டம்	: கிருஷ்ணகிரி	வரலாற்று ஆண்டு	: கி.பி.14 ஆம் நூ.ஆ
ஊர்	: சின்னக்கொத்தூர்	இந்தியக் கல்வெட்டு	
மொழி	: தமிழ்	ஆண்டு அறிக்கை	: -
எழுத்து	: தமிழ்	முன் பதிப்பு	: -
அரசு	: -	ஊர்க் கல்வெட்டு எண்	: 10
மன்னன்	: மல்லபூர்வாதிராயன்		

இடம்: குஞ்சம்மா கோயில் வடபுற விதானத்தில் வைத்துக் கட்டப்பட்டுள்ள நடுகல்

குறிப்புரை: திரிபூவன மல்ல பூர்வாதிராயர் தேவராயன் என்ற சிற்றரசன் ஆட்சியின் போது பொதும்பர் கோட்டையைக் கிரமாணிக்க சணாகர் என்பவர் அழித்த போது, பொன் மாணி வீராப்பிச்ச ஆண்டை மகன் போரில் பங்கு கொண்டு இறந்துபட்டுள்ளான்

கல்வெட்டு:

1. ஷ்ஷிழீ திரிபூவந மல்லபூ [ர் வ]
2. ாதிராயந் தகதே[க]ராயன் பொதும்
3. பர்கோட்டையில் கிரம[ரி]ணி
4. க்க சணாகர் அழிச்ச போது பொ
5. ன்மாணி வீராப்பிச்ச ஆண்டை மகந்
6. [மரு] மகந் திருமலையி அடி எல்
7. லையி ஆண்[டை]க் கூறுப் ப
8. ட்டாந்

த.நா.அ.திதால்லியல்துறை**தொடர் எண் :144 / 1973**

மாவட்டம்	: கிருஷ்ணகிரி	ஆட்சி ஆண்டு	: -
வட்டம்	: கிருஷ்ணகிரி	வரலாற்று ஆண்டு	: கி.பி.14 ஆம் நூ.ஆ
ஊர்	: சின்னக்கொத்தூர்	இந்தியக் கல்வெட்டு	
மொழி	: தமிழ்	ஆண்டு அறிக்கை	: -
எழுத்து	: தமிழ்	முன் பதிப்பு	: -
அரசு	: -	ஊர்க் கல்வெட்டு எண்	: 11
மன்னன்	: -		

இடம்: வயலில் உள்ள நடுகல்

குறிப்புரை: நடுகலில் வீரன் ஒருவன் வலக்கை மேலே தூக்கிய நிலையில் குத்து வாள் பிடித்தும் இடக்கையில் உள்ள வாளால் குதிரையைக் குத்தும் நிலையில் காட்டப்பட்டுள்ளான். சிற்பத்திற்கு மேலே நான்கு வரிகளில் தமிழ்க் கல்வெட்டு காணப்படுகிறது. சொக்கன் என்பவன் பூசலில் ஈடுபட்டுக் குதிரையைக் குத்தி இறந்து பட்டுள்ளான். போர் நடைபெற்ற ஊர் கருவாயன்பள்ளியாக இருக்கலாம்.

கல்வெட்டு:

1. ஷ்ஷிஸ்ரீ பூர்வாதியர் குமரணானச் சக்கர சி
2. றுப் பி
3. ள்ளைகளில் சொக்கந் கருவாயன்பள்
4. ளி இடு பூசலில் குதிரை குத்தி
5. பட்டான்

மாவட்டம்	: கிருஷ்ணகிரி	ஆட்சி ஆண்டு	: -
வட்டம்	: கிருஷ்ணகிரி	வரலாற்று ஆண்டு	: கி.பி. 14 ஆம் நூ.ஆ.
ஊர்	: சென்னசமுத்திரம்	இந்தியக் கல்வெட்டு	
மொழி	: தமிழ்	ஆண்டு அறிக்கை	: -
எழுத்து	: தமிழ்	முன் பதிப்பு	: -
அரசு	: -	ஊர்க் கல்வெட்டு எண்	: 2
மன்னன்	: -		

இடம்: மலையடிவாரத்தில் உள்ள மலையதிம்மன் கோயில்

குறிப்புரை: நடுகல் செய்தி தெளிவில்லாமல் உள்ளது. சுரப்பாலமரசர் மகந்துக்கமரசர் மற்றும் உலோக்க மாணிக்க செட்டி ஆகியோர் குறிப்பிடப் படுகின்றனர். அள பூசல் சண்டைநிகழ்ந்த போது உலோக்க மாணிக்க செட்டி அளவை காத்து இறந்துள்ளான். அமைகிலன் திரிகிலந் முனைகிலந் அணிகிலந் என ஏதோ நிகழ்வுகள் குறிக்கப்படுகிறது. அங்கவாலை என்று (ஆலையம்) முடிகிறது.

கல்வெட்டு:

1. சுவத்திபரி மனை . . . த்த . . . [கெ]
2. சுரப்பாலமரசர் மகந் துக்கமரசர்கள்
3. உலோக்கமாணிக்க செட்டி கூ . . .
4. முக்கித் தட்ட மினயர்த் தம்பி உலோ
5. க்கமாணிக்க செட்டி தன் அள பூசல்
6. போகி அளவை காத்து அமை
7. கிலந் திரிகிலந் முனைகிலந்
8. அணிகிலந் இ[வீர] ங்க வா
9. வை

த.நா.அ.திதால்லியல்துறை

தொடர் எண் : 48/1973

மாவட்டம்	: கிருஷ்ணகிரி	ஆட்சி ஆண்டு	: -
வட்டம்	: கிருஷ்ணகிரி	வரலாற்று ஆண்டு	: கி.பி 18ஆம் நூ. ஆ
ஊர்	: தட்டக்கல்	இந்தியக் கல்வெட்டு	
மொழி	: தமிழ்	ஆண்டு அறிக்கை	: -
எழுத்து	: தமிழ்	முன் பதிப்பு	: -
அரசு	: -	ஊர்க் கல்வெட்டு எண்	: 1
மன்னன்	: -		

இடம்: கூத்தாண்டப்பர் கோயில் அருகில் உள்ள காணப்பாறை.

குறிப்புரை: கல்வெட்டு முற்றுப் பெறவில்லை. எழுத்துக்கள் மிகப் பெரியதாக ஒழுங்கில்லாதும் அழகில்லாதும் எழுதப்பட்டுள்ளன. தொட்டி மாரனுக்கு தானமாக கல்வெட்டுபடி [சிலாசாதனம்] காணி கொடுக்கப்பட்ட செய்தியைச் சொல்வதாகத் தெரிகிறது.

கல்வெட்டு:

1. ரவுத்திர னு
2. தைமீரு வ செல்ல[ா நிற்க]
3. தொட்டி மாரனுகு காணி யா[ந]
4. ம் சிசாதநம்¹ எழுதிநபடி மு
5. ன்னாள் கோம்மாண்டை கவண்டன்]
6. காலதில் கெந்துணிமாரன் நடக்கை . . .
7. இவ்வூர் மார கவண்டன் காலதிலே பெரிய மாரன் ந[ட]
8. க்கையில் சின்னார கவண்டன் சுவதிலேப் . . .
9. மாரன் நடக்கையில் . . .

1. சிலாசாதநம் என்றிருக்க வேண்டும்.

மாவட்டம்	: கிருஷ்ணகிரி	ஆட்சி ஆண்டு	: 37
வட்டம்	: கிருஷ்ணகிரி	வரலாற்று ஆண்டு	: கி.பி. 1291
ஊர்	: தட்டக்கல்	இந்தியக் கல்வெட்டு	
மொழி	: தமிழ்	ஆண்டு அறிக்கை	: -
எழுத்து	: தமிழ்	முன் பதிப்பு	: -
அரசு	: போசளர்	ஊர்க் கல்வெட்டு எண்	: 2
மன்னன்	: வீரராமனாதன்		

இடம்: கூத்தாண்டப்பர் கோயில் அருகில் காணப்பாறையில் உள்ளது.

குறிப்புரை: போசள மன்னன் வீரராமநாதனது 37வது ஆட்சி ஆண்டில் சித்திரை மாதம் 13 ஆம் தேதியில் விக்கிரமசோழ நாட்டை நாயகம் செய்கின்ற தித்தாழ்வார் மகன் விதியப்பிள்ளை என்பவன் புலி ஒன்று ஆளைக் கடித்த போது வளைந்து குத்தி இறந்து போனான். அவனுக்கு நடுகல் எடுக்கப்பட்டுள்ளது. இன்று தொகரப் பள்ளி என வழங்கும் ஊரே அன்று துவறபள்ளி என்று வழங்கிருக்கிறது.

கல்வெட்டு:

1. ஷ்ஷிஸ்ரீ போசள வீ
2. ர இராமனா தேவற்க்கு
3. யாண்டு நயள ஆவ
4. து துவறபள்ளியில் வெ
5. ள்ளுரன் விக்கிரம சோ
6. ழ நாட்டு நாயகஞ்
7. சய்வான் தித்தாழ்வ
8. ார் மகன் விதியப்பிள்
9. ளை சித்திரை மாஸம்
10. பதினைஞ்சாந் தியதி ஆ
11. ளை கடிக்கையிநாலெ
12. வளைஞ்சு குத்தினான் பு
13. லியைய் வ

த.நா.அ.பிதால்லியல்துறை**தொடர் எண் : 121/1973**

மாவட்டம்	: கிருஷ்ணகிரி	ஆட்சி ஆண்டு	: கலி 4507 (?)
வட்டம்	: கிருஷ்ணகிரி	வரலாற்று ஆண்டு	: கி.பி. 1406
ஊர்	: திம்மாபுரம்	இந்தியக் கல்வெட்டு	
மொழி	: தமிழ்	ஆண்டு அறிக்கை	: -
எழுத்து	: தமிழ்	முன் பதிப்பு	: -
அரசு	: விஜயநகரர்	ஊர்க் கல்வெட்டு எண்	: 1
மன்னன்	: தேவராய உடையார்		

இடம்: பாறைக் கல்வெட்டு

குறிப்புரை: முற்றுப் பெறாத கல்வெட்டு. செய்தி முழுமையாக இல்லை

கல்வெட்டு:

1. ஷ்ஷிழீ 2ஶமஹ2ண்டலேஶரநு ஶீ வி
2. [ருப்] பன உடையார் குமாரர் தேவராய உடையார் திருவிராச்சியம்
3. பண்ணியருல¹ நின்ற சகாத்தம்² நாலாயிரத்து அஞ்ஞாற்று ஏழி[ன்]
4. மேற் செல்லா நின்ற [ஸீ லம]வருஷத்து மிதுன நாயற்று பூர்வ
5. பக்ஷத்து ப[ஞ்]சீ திதியும் சனிக்கிழமையும் பெற்ற மூலத்து
6. [னா]ள் முள்விரியப் இராச்சியத்துப் புதுப்பற்று நாடு ஜீவிதம் உ
7. டைய [தஞ்சுதோப்பு] சங்கரு இவர்ச்சராயத்துக்கும்
8. ... நாயனாரும் புதுப்பற்று நாட்டவரு
9. ...

1. பண்ணியருளா என்றிருக்க வேண்டும்.

2. நாலாயிரத்து என்பதற்குப் பதிலாக ஆயிரத்து என்றோ சகாத்தம் என்பதற்குப் பதிலாக கலிசகாத்தம் என்றோ இருக்க வேண்டும்.

த.நா.அ.தொல்லியல்துறை

தொடர் எண் : 121 A/ 1973

மாவட்டம்	: கிருஷ்ணகிரி	ஆட்சி ஆண்டு	: சகம் 1507
வட்டம்	: கிருஷ்ணகிரி	வரலாற்று ஆண்டு	: கி.பி. 1585
ஊர்	: திம்மாபுரம்	இந்தியக் கல்வெட்டு	
மொழி	: தமிழ்	ஆண்டு அறிக்கை	: -
எழுத்து	: தமிழ்	முன் பதிப்பு	: -
அரசு	: விஜயநகரர்	ஊர்க் கல்வெட்டு எண்	: 2
மன்னன்	: -		

இடம்: ஏரிக்கரையில் உள்ள பாறைக் கல்வெட்டு.

குறிப்புரை: கல்வெட்டு சிதைந்துள்ளது. ஒரு பகுதி நீரில் மூழ்கியிருப்பதால் படியெடுக்க முடியவில்லை. நிலம் தானமாக அளித்ததைக் குறிப்பதாகத் தோன்றுகிறது.

கல்வெட்டு:

1. ... மண்டலேபூர
2. ... டையார் குமார
3. ... டயார் திருவிராச்சியம் ப
4. ... ம் க்ருளள மேல்
5. ... மற்று வூவு பக்கத்து வத்த
6. ... பெற்ற மூல நாள் முளவா
7. ... டு நாயக்க
8. ... ம சுஞ்சக
9. ... ரியத்துக்குக் கட
10. ... தம் புதுபற்று நாட்ட
11. ... ப் புடைசிலில் கணந்தை
12. ... ங்காமிண்டர் புடைசில[ள்]

13. . . . ர சொல்லி இவர் இந்த ஏ
14. . . . ங்கை மானியமாக
15. . . . பெரிய குளகத்தால் அறு
16. . . . நிலம் இந்[த] ஏரி கீழே சந்திரா
17. . . . க்கடவதாக விட்டார்
18. . . . தோறும் செல்லக் கடவதா
19. . . . வன் கெங்கை கரை
20. . . . ன் செய்த பாவத்திலே
21. . . . க்கு கொப்பய நாத்த
22. . . . நாயனார் எழுத்துப்
23. . . . சொற்படிக்கு வராந்த
24. . . . எழுத்து . . .

மாவட்டம்	: கிருஷ்ணகிரி	ஆட்சி ஆண்டு	: சக ஆண்டு 1197
வட்டம்	: கிருஷ்ணகிரி	வரலாற்று ஆண்டு	: கி.பி. 1275
ஊர்	: தீர்த்தம்	இந்தியக் கல்வெட்டு	: -
மொழி	: தமிழ்	ஆண்டு அறிக்கை	: -
எழுத்து	: தமிழ்	முன் பதிப்பு	: -
அரசு	: -	ஊர்க் கல்வெட்டு-எண்	: 1
மன்னன்	: -		

இடம்: சிவன் கோயில் அதிட்டானத்தில் உள்ளது.

குறிப்புரை: பூவனியத்தில் இருக்கும் வியாபாரி இறைவனுக்குச் சந்திவிளக்கிற்கு ஒரு பொன் கொடுத்ததையும் அதைக் கோயில் காணியாளர் பெற்றுக் கொண்டு விளக்கெரிக்க கடமைப்பட்டதையும் குறிக்கிறது.

கல்வெட்டு:

1. ஸ்ஷழிஸ்ரீ சகரையாண்டு ஆயிரத்தொரு நூற்றுத் தொன்னூற்றேழு இதன் மேல் செல்லா நின்ற வில ஸம்மச்சரத்து ஆவணி மாதம் பூவுபகூத்து உவாவும் அவிட்டமும் புதன்
2. கிழமையும் ஆன அன்று விரவி னாட்டு புசவூரில் திசுத நாயனாற்க்கு பூவனியத்திலிருக்கும் வியாபாரி பெருஞ்செண்பாக்கமுடயானழகன் வ
....
3. . . . ாழ் வானேன் இன்னாயனாற்க்கு திருமுன் வச்ச சந்திவிளக்கு ஒன்றுக்கும் குடுத்த பொன் ஒன்று பொன் ஒன்[று]ம் இக்கோயிலில் காணியாளரில் கவுசிய கோத்திரத்து அத்தி[பட்]
4. [டன்] மகன் தம் . . . யும் பெண்ணையாழ்வார் மகன் குவளபட்டனும் கைக்கொண்டு சந்திராதித்தவரை செலுத்தக் கடவோம் இது ஸ்ரீமாஹேசுவ ர[ரகைஷ]

மாவட்டம்	: கிருஷ்ணகிரி	ஆட்சி ஆண்டு	: கலி 4518 சகம்1339
வட்டம்	: கிருஷ்ணகிரி	வரலாற்று ஆண்டு	: கி.பி. 1417
ஊர்	: தீர்த்தம்	இந்தியக் கல்வெட்டு	
மொழி	: தமிழ்	ஆண்டு அறிக்கை	: -
எழுத்து	: தமிழ்	முன் பதிப்பு	: -
அரசு	: -	ஊர்க் கல்வெட்டு எண்	: 2
மன்னன்	: -		

இடம்: சிவன் கோயில் மேற்புறச் சுவர்.

குறிப்புரை: சில இடங்களில் காரை பூசப் பட்டு எழுத்துக்கள் மறைக்கப்பட்டுவிட்டன. அன்னதாத உடையாரது போர் வெற்றி மற்றும் நன்மைக்காக வழங்கப்பட்ட கொடையைக் குறிப்பதாகத் தெரிகிறது. பதினெட்டு என்பது ஒருபத்தெட்டு என்று இலக்கிய நடையில் உள்ளது. தானம் வழங்கியவர் வியாபாரி ஆவார். தீர்த்தத்து உடையார் சிவனீஸ்வர முடையார் என இறைவன் பெயர் உள்ளது. பல்வகை வருவாய்ச் சொற்கள் உள்ளன. அவற்றின் வருமானம் இராக்கால பூசைக்கு கொடுக்கப்பட்டதாகத் தெரிகிறது.

கல்வெட்டு:

1.
2. நின்ற சகாஹாஷுடி சூநாநயகூ மேற் கலியுக ஸம்வத்
3. [ஸ]ரம் நாலாயிரத்து ஐனூற்று ஒருபத்தெட்டி
4. ன் மேற் சொல்லா நின்ற ஹேவிளம்பி வருஷத்து மேஷ நாயற்
5. று பூவபுகுத்து திங்கட் கிழமையும் ரோகினியும் பெற்ற
6. நாள் ஸ்ரீமன்மஹா . . . வியாபாரி உபையமாக . . .
7. லஜமுதூரான ஸ்ரீ . . . ஸ்ரீமி . . .
8. . . . செ . . .
9. . . . து [அ]ன்னதாத உடையார் வாளுக்குந் தோ
10. ளுக்கு நன்றாக விட்ட தன்மம் நிகரிலி சோழ
11. மண்டலத்து விரவிநாட்டு சுத்தகபுசவூரி
12. ல் தீர்த்தத்து உடையார் ஸிவநீஸ்வர முடைய

13. நாயநாற்கு இன்னாட்டில் வானை . .
14. உள்ளாயம் பட்டடை மதுவை பசு
15. எருமை ஆடு . . .
16. மக்கம் ஆயம் கா . . .
17. ணம் உண்டி செட்டு]
18. புறமறாட்டு வண்டி
19. சுங்கம் குதுரை சு
20. ங்கம் வெள்ளப்ப
21. டி . . . ட்டு குதுரை
22. குழி சுங்கம் ம
23. ற்றும் உள்ளாயத்து
24. ச் செல்லும் பயிருள்
25. ளது வருஷந்
26. தோறும் எடுத்து
27. க் கொள்ளும்படி
28. க்கு உக . . .
29. ரக குடுத்தோம் இது
30. க்கு உபையம் நடக்
31. கும்படி இராக்கால
32. த்துக்கு நாழி அமு
33.

த.நா.அ.தொல்லியல்துறை**தொடர் எண் : 115 C/1973**

மாவட்டம்	: கிருஷ்ணகிரி	ஆட்சி ஆண்டு	:
வட்டம்	: கிருஷ்ணகிரி	வரலாற்று ஆண்டு	: கி.பி. 15, 16 ஆம்நூ.ஆ
ஊர்	: தீர்த்தம்	இந்தியக் கல்வெட்டு	:
மொழி	: தமிழ்	ஆண்டு அறிக்கை	: -
எழுத்து	: தமிழ்	முன் பதிப்பு	: -
அரசு	: -	ஊர்க் கல்வெட்டு எண்	: 3
மன்னன்	: -		

இடம்: சிவன் கோயில் வெளிப்புற மேற்குச்சுவர்

குறிப்புரை: அமுதுபடி, மாலை, பரிவட்டம், விளக்கு பிற திருப்பணிகளுக்காக அண்ணாமலை செட்டியார் என்பவர் நிலம் அளித்ததைக் குறிக்கிறது. இறைவன் பெயர் சிவனீஸ்வரமுடைய நாயனார் என்று குறிக்கப்பட்டுள்ளது.

கல்வெட்டு:

1. அமுதுபடியும் திருகாலமும் இரண்டு திருவிளக்கும் யிர
2. [ண்டு] திருமாலையும் திருமேற் பூச்சும் வருஷத்துக்கு இரண்டு
3. திருப்பரிவட்டமும் நடக்கக் கடவது இந்த பூசைக்கு
4. வாழை கு
5. ழியில் உள்ளாயம் ஁நூலிதூவரை செல்லக் கடவதாக னா
6. யநார் சிவநீஸ்வரமுடைய நாயனார்து அண்ணாமலை செ
7. ட்டியார் உகவலுவய22மாக குடுத்தமைக்கு இந்த஁த்து [க்கு]
8.

த.நா.அ.தொல்லியல்துறை**தொடர் எண் : 115D/1973**

மாவட்டம் : கிருஷ்ணகிரி
 வட்டம் : கிருஷ்ணகிரி
 ஊர் : தீர்த்தம்
 மொழி : தமிழ்
 எழுத்து : தமிழ்
 அரசு : -
 மன்னன் : -

ஆட்சி ஆண்டு : -
 வரலாற்று ஆண்டு : கி.பி. 14 ஆம். நூ.ஆ.
 இந்தியக் கல்வெட்டு
 ஆண்டு அறிக்கை : -
 முன் பதிப்பு : -
 ஊர்க் கல்வெட்டு எண் : 4

இடம்: சிவன் கோயில் அதிட்டானத்தில் உள்ளது.

குறிப்புரை: தீர்த்தம் சிவன் கோயில் வழிபாட்டுக்காக தினமும் 10 பாக்கு, 20 வெற்றிலை வழங்கிய விவரம் இத்துண்டுக் கல்வெட்டின் மூலம் தெரிய வருகிறது.

கல்வெட்டு:

1. ... பூண்டு கொண்டியாந் தாமத்தப்ப[ர்]மாராயன்நேன் தீர்த்த ...
2. நாளொன்றுக்கமுதுபடிக்கி பாக்கு ய வெற்றிலை உய [இ]து சந்தி
3. ராதித்தவரை செல்லக் கடவ[து]

மாவட்டம்	: கிருஷ்ணகிரி	ஆட்சி ஆண்டு	: -
வட்டம்	: கிருஷ்ணகிரி	வரலாற்று ஆண்டு	: கி.பி.14 -15 ஆம் நூ.ஆ
ஊர்	: தீர்த்தம்	இந்தியக் கல்வெட்டு	
மொழி	: தமிழ், சமஸ்கிருதம்	ஆண்டு அறிக்கை	: -
எழுத்து	: தமிழ், கிரந்தம்	முன் பதிப்பு	: -
அரசு	: விஜயநகரர்	ஊர்க் கல்வெட்டு எண்	: 5
மன்னன்	: -		

இடம்: வயல் நடுவில் உள்ள பாறை.

குறிப்புரை: கல்வெட்டில் எழுத்துக்கள் பல இடங்களில் தெளிவில்லாமல் சிதைந்துள்ளன. கல்வெட்டின் மேலே சந்திரன், சூரியன் பொறிக்கப்பட்டுள்ளன. பிராமணர்களுக்கு கொடுத்த தானத்தைக் குறிப்பதாகத் தோன்றுகிறது. தானம் செய்வதால் ஏற்படும் புண்யம் குறித்த சமஸ்கிருத சுலோகம் தொடக்கத்தில் உள்ளது. வள்ளால தேவர் போர் வெற்றிக்கும் உடல் நலத்திற்குமாக (வாளுக்குத் தோளுக்குத் நன்றாக) தானம் வழங்கப் பட்டுள்ளது.

கல்வெட்டு:

1. ஷ்ஷிஸ்ரீ ஶாநஶு வரிவாஶு வரிஶாநா
2. சு ஶ்ரெயாநீ வாஶு | ஶாநாசு
3. ஷ்ஷுஶாஶாதி வாஶுஶாஶீதஶு வஶு ||
4. குரோதந வருஷத்து . . .
5. [ரோ] கிணியு பெற்றநாள் ஶ்ரீ மது . . . க. திண்
6. ஶாயக்கர் கம்பய்யண உடை . . .
7. [வல்லாள]தேவர் வாளுக்குத் தோளுக்குத் ந[ன்]றாக
8. . . . வித்திர .. ர இலுருக்கு
9. . . . அடைத்த கரை . . . வணக்கரை . . .
10. . . . நஞ்சை புஞ்சை நாற்பாற்கு எ[ல்லை]யும் கீணோக்கிய கிண
11. [று]ம் மேணோக்கி[யம]ரமும் . . . திருவிடைய . . .
12. தேவ பெருமாள் உள்ளிட . . .
13. ஶம் பண்ணிக் குடுத்தேன் . . .
14. ப்ராஶுணன் . . .

மாவட்டம்	:	கிருஷ்ணகிரி	ஆட்சி ஆண்டு	:	
வட்டம்	:	கிருஷ்ணகிரி	வரலாற்று ஆண்டு	:	கி.பி. 15 ஆம் நூ.ஆ.
ஊர்	:	தீர்த்தம்	இந்தியக் கல்வெட்டு	:	
மொழி	:	தமிழ்	ஆண்டு அறிக்கை	:	-
எழுத்து	:	தமிழ்	முன் பதிப்பு	:	-
அரசு	:	விஜயநகரர்	ஊர்க் கல்வெட்டு எண்	:	6
மன்னன்	:	வீரதேவராயர்			

இடம்: சிவன் கோயிலில் உள்ளது.

குறிப்புரை: கல்வெட்டு முற்றுப் பெறவில்லை. விஜயநகரப் பேரரசரின் புகழ்ச்சி மாலை உள்ளது.

கல்வெட்டு:

1. ஸ்ஷிஸ்ரீ மன்மஹா மண்டலெஸ்ரான் [ஹ
2. ரிராயவிலாடன் லாக்ஷக் குத்த[ப்புவ] இரா
3. யர் கண்டன் மூவரா . . . ர் கண்டன்] இந்து ராய . . .
4. ராத[ள]ன் பூவூ வபூரி[2 உ]த்தர டக்ஷிண . . .
5. டராஹிபதி ஸ்ரீ ஹரி[ராயர்] குமாரன் ஸ்ரீ வீர
6. [டெ]வராயர் பூ . . . பண்ணி அருளா . . .
7. . . .

த.நா.அ.தொல்லியல்துறை**தொடர் எண் : 117B / 1973**

மாவட்டம்	: கிருஷ்ணகிரி	ஆட்சி ஆண்டு	: -
வட்டம்	: கிருஷ்ணகிரி	வரலாற்று ஆண்டு	: கி.பி. 14,15 ஆம் நூ.ஆ
ஊர்	: தீர்த்தம்	இந்தியக் கல்வெட்டு	
மொழி	: தமிழ்	ஆண்டு அறிக்கை	: -
எழுத்து	: தமிழ்	முன் பதிப்பு	: -
அரசு	: -	ஊர்க் கல்வெட்டு எண்	: 7
மன்னன்	: -		

இடம்: சிவன் கோயில் அதிட்டானத்தில் உள்ளது.

குறிப்புரை: துண்டுக் கல்வெட்டு. பறைச்சேரி முதல், பட்டடை, கண்ணாலம், எருது பசு, கொள்மாறு, வெள்ளாலம், குதிரை முதலிய வருவாய் வரிகள் குறிக்கப்படுகின்றன.

கல்வெட்டு:

1. . . . ட்டை பறைச்சேரி முதல் பட்டடை கண்ணா[ல]ம் எருது பசு கொள்மாறு வெள்ளாயம் குதிரை மற்று எப்பேற்பட்ட உள்ள ஆயம்முள்ளது...
2. . . . [த்து] உதகம் பண்ணி குடுத்தேன் தாநமா[க] நம் . . . மரியாதி இன்த ய2[29] ஊராஜித வரை செல்லக் கடவது இத் ய229 மாறினவன் . . .

த.நா.அ.தொல்லியல்துறை**தொடர் எண் : 117C/ 1973**

மாவட்டம் : கிருஷ்ணகிரி
வட்டம் : கிருஷ்ணகிரி
ஊர் : தீர்த்தம்
மொழி : தமிழ்
எழுத்து : தமிழ்
அரசு : -
மன்னன் : -

ஆட்சி ஆண்டு : -
வரலாற்று ஆண்டு : கி.பி.15,16 ஆம்நூ.ஆ
இந்தியக் கல்வெட்டு
ஆண்டு அறிக்கை : -
முன் பதிப்பு : -
ஊர்க் கல்வெட்டு எண் : 8

இடம்: சிவன் கோயிலில் உள்ளது

குறிப்புரை: கல்வெட்டு முழுமையாக இல்லை. ஓம்படைக்கிளவி ப்பகுதி மட்டும் உள்ளது

கல்வெட்டு:

1. அஹிதம் பண்
2. ணினவன் கெ
3. ங்கைக் கரையிற் கு
4. ராற் பசுவை கொன்றா
5. ன் பாவத்திலே போ
6. கக் கடவன்

மாவட்டம்	: கிருஷ்ணகிரி	ஆட்சி ஆண்டு	: -
வட்டம்	: கிருஷ்ணகிரி	வரலாற்று ஆண்டு	: 14 ஆம் நூ.ஆ.
ஊர்	: நரிமேடு	இந்தியக் கல்வெட்டு	
மொழி	: தமிழ்	ஆண்டு அறிக்கை	: -
எழுத்து	: தமிழ்	முன் பதிப்பு	: -
அரசு	: விஜயநகரர்	ஊர்க் கல்வெட்டு எண்	: 1
மன்னன்	: -		

இடம்: பாறைக்கல் வெட்டு

குறிப்புரை: இக்கல்வெட்டில் அரசன் பெயரோ ஆட்சியாண்டோ கூறப்படவில்லை. செப்பேட்டில் பிராமணர்களுக்குப் பங்குகள் வழங்கி ஆணை பிறப்பிப்பது போல் இக் கல்வெட்டில் உத்தரவு இடம் பெறுகிறது. விஜய நகர மன்னர் ஆட்சியின் போது அவரின் கீழ் இருந்த அதிகாரி இவ்வாறு உத்தரவிட்டுள்ளார். 11 நபர்களுக்கு 12 பங்குகள் வழங்கப்பட்டுள்ளன. இறுதியில் ஒம்படைக்கிளவி உள்ளது.

கல்வெட்டு:

1. கௌஊணான கநக ஸலாவதி ஹட்ட[ன்]
2. அனுலவிநாமனான டெவனுக்கு ஹாமு
3. இரண்டு இவர் மகன் டெவராஜனுக்
4. கு ஹாமு ஒன்று இவர் மகன் [ஹட்ட]
5. ன் தேவப் பெருமாள் மஹ
6. ன் காஸுலனுக்கு ஹாமு ஒன்று கௌ
7. ணிஹு அரூணமிரி ஹாமு ஒன்று
8. சூஷு[ண]னுக்கு ஹாமு ஒன்று ஆ[திரேய]ன் எடுத்த
9. க்கையழகியார் தேவப் பெருமாளுக்கு
10. ஹாமு ஒன்று ஹாரஊஜன் உடையார்
11. வந்த மக்களுக்கு ஹாமு ஒன்று . . .
12. கு . . . ஆவுடையார்கு ஹாமு ஒன்று

13. ஹார஁ாஜன் லிரய஁ெவர் ஡ுதலியார்ஹா஡ு ஒன்று
14. ஹார஁ாஜன் திருவண்ணா஡லை ஁டையான் அ஡்பனுக்கு ஹா஡ு
15. ஒன்று காஸூ஡ன் அருணா஡ிரி கண்ட஡் ஡ிள்ளைக்கு ஹா஡ு
16. ஒன்று இந்த லுத்தரவை ஡ாற்றினவன் கெங்கை
17. ஡ிற் குரால் ஡சுவைக் கொன்ற ஡ாவ஡் கொ
18. ள் வான் லுததூலிகுணு ஡ுணு[஁]

மாவட்டம்	: கிருஷ்ணகிரி	ஆட்சி ஆண்டு	: -
வட்டம்	: கிருஷ்ணகிரி	வரலாற்று ஆண்டு	: கி.பி.15, 16 ஆம்நூ.ஆ
ஊர்	: நெடுசால்	இந்தியக் கல்வெட்டு	
மொழி	: தமிழ்	ஆண்டு அறிக்கை	: -
எழுத்து	: தமிழ்	முன் பதிப்பு	: -
அரசு	: -	ஊர்க் கல்வெட்டு எண்	: 6 உ
மன்னன்	: பூராதிராயர்		

இடம்: நடராஜர் கோயில் வடபுற அதிட்டானம்.

குறிப்புரை: பூராதிராயரின் அதிகாரிகளில் ஒருவரான வில்வராயரது மகன் மாராண்டை சந்தி விளக்குக்காக ஒரு பொன் கொடுத்ததையும் அதை அக்கோயில் பட்டர் பெற்றுக் கொண்டு சந்தி விளக்கெரிக்கக் கடமைப்பட்டதையும் குறிக்கிறது.

கல்வெட்டு:

1. ஸ்ரீ ஸ்ரீ கீலஹ சம்மற்சரத்து பங்[கு]னி மாதம் பூராதிராயர் முதலிகளில் வில்வராயர் காமசுநாண்டை மகன் மாராண்டை உடையார் நெடுந்தேவர் நாயநார்க்கு வச்ச சந்தி விளக்கு ஒன்று இக்கோயிலில் சிவஸூாமணன்
2. தேவபட்டன் கதியாண்டை கைக்கொண்ட பொந் ஒன்று பொலிசைக்கு சந்திராதித்தவைரை விளக்கெ
3. ரிக்கக் கடவேன்

மாவட்டம்	: கிருஷ்ணகிரி	ஆட்சி ஆண்டு	: -
வட்டம்	: கிருஷ்ணகிரி	வரலாற்று ஆண்டு	: கி.பி.13, 14 ஆம்நூஆ
ஊர்	: நெடுசால்	இந்தியக் கல்வெட்டு	
மொழி	: தமிழ்	ஆண்டு அறிக்கை	: -
எழுத்து	: தமிழ்	முன் பதிப்பு	: -
அரசு	: -	ஊர்க் கல்வெட்டு எண்	: 6 ஈ
மன்னன்	: -		

இடம்: நடராஜர் கோயில் அர்த்தமண்டபத் தென்புற அதிட்டானம்.

குறிப்புரை: துண்டுக் கல்வெட்டு. சேரன் ஆழ்வார் மகன் விளக்கு எரிக்கப் பொன் அளித்துள்ளார்.

கல்வெட்டு:

1. ...
2. ... சரத்து சேரனாழ்வார் மகன் பி
3. ... டு தேவர் நாயனாற்கு சந்தி விளக்
4. ... ரி பொ ... பொன்னொன்று கை
5. ... பட்டனேன்

த.நா.அ.தொல்லியல்துறை

தொடர் எண் : 96C/1973

மாவட்டம் : கிருஷ்ணகிரி
வட்டம் : கிருஷ்ணகிரி
ஊர் : நெடுசால்
மொழி : தமிழ்
எழுத்து : தமிழ்
அரசு : போசளர்
மன்னன் : வீரராமனாதன்

ஆட்சி ஆண்டு : 37 ஆவது
வரலாற்று ஆண்டு : கி.பி1291
இந்தியக் கல்வெட்டு
ஆண்டு அறிக்கை : -
முன் பதிப்பு : -
ஊர்க் கல்வெட்டு எண் : 6 இ

இடம்: நடராசர் கோயில் முன்மண்டப தென்புறக் குமுதப்படையில் உள்ளது.

குறிப்புரை: கல்வெட்டு மிகவும் சிதைந்துள்ளது. போசள மன்னன் வீரராமனாதனின் 37ஆவது ஆட்சி ஆண்டில் விளக்கிடக் கொடுத்த கொடையைக் குறிப்பதாகத் தோன்றுகிறது.

கல்வெட்டு:

1. [ஸூஷி]ஸ்ரீ சாவபுவனச்சக்கரவத்தியள் ஸ்ரீ போஸ
2. ள வீரஇராமனாத் தேவர்க்கு யாண்டு நயள [வது]
3. காளயய்த்தி சம்மச்சரத்து வைகாசி மாதம் செய[ங்]
4. கொண்டசோழ மண்டலத்து மோந்தூர் நாட்டு . . . மாநவ . . .
5. சிகாமணி நல்லூற் பா[ண]பாக்கமாந உடை . . . பாடி . . .
6. க க்கு சந்திராதிச்சவரை எரிப்பாராக மாதேவ பட்ட . . .

மாவட்டம்	: கிருஷ்ணகிரி	ஆட்சி ஆண்டு	: -
வட்டம்	: கிருஷ்ணகிரி	வரலாற்று ஆண்டு	: கி.பி. 13,14ஆம் நூஆ
ஊர்	: நெடுசால்	இந்தியக் கல்வெட்டு	
மொழி	: தமிழ்	ஆண்டு அறிக்கை	: -
எழுத்து	: தமிழ்	முன் பதிப்பு	: -
அரசு	: -	ஊர்க் கல்வெட்டு எண்	: 6ஆ
மன்னன்	: -		

இடம்: நடராசர் கோயில் அர்த்தமண்டப அதிட்டானம்.

குறிப்புரை: நாயனார் நெடுந்தேவர்க்குச் சென்ற வப்ப காமிண்டரால் சந்திவிளக்குக் கொடுக்கப்பட்டதையும், அதை எரிக்க உத்தம பட்டர் ஒப்புக் கொண்டதையும், இந்த சாசனத்தை இளகாமிண்டர் எழுதியதையும் குறிக்கிறது.

கல்வெட்டு:

1. ஷ்ஷிழீ சுவகிரிதி சாம்மச்சுரத்து¹ புதுக்குன்றினாட்டிலிலி
2. ருக்கும் செந்நவப்பர் காமிண்டரேந் னாயினார் நெடுந்தேவற்கு சந்தி வி
3. ளக்கு சந்திராதித்தவரை சந்தி விளக்கு எறிய நா . . . கா கொண்ட . . .
4. ரறு மாறி பட்டந் மகந் உத்த[ம]பட்டநேன் இவை யிளகாமிண்டர் எழுத்து

1. சுபகிருது சம்வத்சரத்து¹ என்ற படிக்கவும்

த.நா.அ.தொல்லியல்துறை**தொடர் எண் : 96A/ 1973**

மாவட்டம்	: கிருஷ்ணகிரி	ஆட்சி ஆண்டு	: -
வட்டம்	: கிருஷ்ணகிரி	வரலாற்று ஆண்டு	: கி.பி.13 ஆம் நூ.ஆ
ஊர்	: நெடுசால்	இந்தியக் கல்வெட்டு	
மொழி	: தமிழ்	ஆண்டு அறிக்கை	: -
எழுத்து	: தமிழ்	முன் பதிப்பு	: -
அரசு	: சோழர்	ஊர்க் கல்வெட்டு எண்	: 6அ
மன்னன்	: -		

இடம்: நடராஜர் கோயில் அர்த்த மண்டபத் தென்புற அதிட்டானம்.

குறிப்புரை: கல்வெட்டு மிகவும் சிதைந்து பின்பகுதி இல்லாதுள்ளது. மலையன் சங்கன் என்பவர் நெடுந்தேவர் கோயிலுக்குச் சந்தி விளக்கு கொடுத்ததைக் குறிக்கிறது.

கல்வெட்டு:

1. ஸ்ஷிஸ்ரீ ஸோலற்கு வஸ . . . லிருந்து நடுவி நாட்டில் திருமுணர் [பாடி]
2. நாடான பாதுர . . . மா . . . துமான மலையன் சங்கன்னேன் னாயிநார் நெடுந்தேவற்க்
3. கு சந்தி விளக்குக் குடுத்த . . .

1. திருமுனைப்பாடி என்றிருக்கவேண்டும்.

த.நா.அ.தொல்லியல்துறை**தொடர் எண் : 95/ 1973**

மாவட்டம்	: கிருஷ்ணகிரி	ஆட்சி ஆண்டு	: -
வட்டம்	: கிருஷ்ணகிரி	வரலாற்று ஆண்டு	: கி.பி.15ஆம் நூ.ஆ.
ஊர்	: நெடுசால்	இந்தியக் கல்வெட்டு	
மொழி	: தமிழ்	ஆண்டு அறிக்கை	: -
எழுத்து	: தமிழ்	முன் பதிப்பு	: -
அரசு	: -	ஊர்க் கல்வெட்டு எண்	: 5
மன்னன்	: திரிபுவனமல்ல பூர்வாதிராயன்		

இடம்: நடராசர் கோயில் கருவறையின் வடபுற அதிட்டானம்.

குறிப்புரை: அத்திமல்லன் மகன் தாமத்தாழ்வான் என்பவன் நிகளங்கீச்சுர நாயனார் கோயில் திருப்பணிக்கும், மடவிளாகத்தில் உள்ளவர்களுக்குமாக கூடுமுக்கியில் ஒருநிலத்தையும், அதைச் சேர்ந்த வரி வகைகளையும் கொடுத்து, திருஅர்த்தசாம அமுதுபடிக்காக மூங்கில் குட்டையைக் கொடுத்ததைக் குறிக்கிறது.

கல்வெட்டு:

1. ஸ்ஷீஸ்ரீ விஹாரி விளம்பி சம்[வத்]ரத்து மார்கழி மாஸ முதல் கூடுமுந்தமுத நாயனார் நிகளங்கீச்சுரமுடையாருக்கு மாமண்ட லீச்சுரன் திருபுவன மல்லபூராதிராயன் ஆன அத்திமல்லன் மகன் தாமத்தாழ்வாரேன் கூடுமுக்கியில் நாயனார்[ரி] நிகளங்கீச்சுரம் முடைய நாயனார்க்கு நெடுமருதும் அருளி நத்தமும் இதுக்குள்
2. நஞ்சை புஞ்சை நாற்பால் எல்லையும் மேல் நோக்கின மரமும் கீழ் நோக்கின கிணறும் சாரிகை சுங்கம் மகழ்மை மற்றும் எப் பே(ா)ற்பட்டவையும் இத்திருமடைவிளாகத்தில் இருப்பாற்கு ஆனை குதுரை கட்டிலுத விட்டேன் இது நாயனாற்கு திருப்பணிக்கு இச்சமாக விட்டேன் கூடுமுக்கியில் மூங்கில் குட்டையு
3. ம் திருவெர்த்த¹ சாமத்துக்கு அமுதுபடிக்குச் சிலவாக விட்டேன் தாமத்தாழ்வாரேன் இது மாற்றுவான் கெங்கை கரையில் குரால் பசுவைக் கொன்றான் ஸ்ரீமகத்தி படுவான்

1. திருவர்த்த என்று படிக்கவும்.

மாவட்டம்	: கிருஷ்ணகிரி	ஆட்சி ஆண்டு	: -
வட்டம்	: கிருஷ்ணகிரி	வரலாற்று ஆண்டு	: கி.பி.13,14ஆம் நூ. ஆ.
ஊர்	: நெடுசால்	இந்தியக் கல்வெட்டு	
மொழி	: தமிழ்	ஆண்டு அறிக்கை	: -
எழுத்து	: தமிழ்	முன் பதிப்பு	: -
அரசு	: -	ஊர்க் கல்வெட்டு எண்	: 4
மன்னன்	: -		

இடம்: நடராசர் கோயில் இடைக்கட்டுத் தெற்குச் சுவர் செகதிப்படை.

குறிப்புரை: கணக்கன் மாச்சனக்காறப் பல்லவரையன் குழைஞ்சானன் என்பவன் நெடுசால் நெடுந்தேவ நாயனாற்குச் சந்தி விளக்கெரிக்க ஒரு குறிப்பிட்ட தொகையைக் கொடுத்துள்ளான். இதனை ஏற்றுக் கொண்டு அதனால் வரும் வட்டிக்கு விளக்கெரிக்க இக்கோயில் மாதேவப்பட்டர் மக்கள் ஒப்புக் கொண்டதை இக்கல்வெட்டு குறிக்கின்றது.

கல்வெட்டு:

1. ஸ்ஷிழி ஸிளம்பி சன்மச்சுர்த்து நெடுந்தேவர் நாயன்னாற்கு [குழை] க்கீல்லிருக்கும் க
2. ணக்கன் மாச்சனக்காறப் பல்லவரையன் குழைஞ்சான்நேன் சந்தி விள [க்]குச் சந்திர[ா] திச வரை
3. செலக் கடவதாகப்பொன் ஒன்க்கும்¹ பொலிசைக்குச் [ெ]சலவாக ஒரு விளக்கு எரிக்கக் க
4. ட வோம் மாதேவப்பட்ட மக்கள் தண்ணாழ்வாநும் உத்தாழ்வா...

1. பொன் ஒன்றுக்கு எனப்படிக்கவும்

மாவட்டம்	: கிருஷ்ணகிரி	ஆட்சி ஆண்டு	: -
வட்டம்	: கிருஷ்ணகிரி	வரலாற்று ஆண்டு	: கி.பி.15ஆம்நூ.ஆ.
ஊர்	: நெடுசால்	இந்தியக் கல்வெட்டு	
மொழி	: தமிழ்	ஆண்டு அறிக்கை	: -
எழுத்து	: தமிழ்	முன் பதிப்பு	: -
அரசு	: -	ஊர்க் கல்வெட்டு எண்	: 3
மன்னன்	: -		

இடம்: அர்த்தமண்டபத் தென் சுவர் மற்றும் கருவறை அதிட்டானத்திலுள்ள கல்வெட்டு
குறிப்புரை: பாலையூர் கிழவன் மல்லி காமுண்டனின் மகன் சிவதேவன் என்பவன் நெடுந்தேவநாயனார் கோயிலில் சந்தி விளக்கு வைத்த செய்தியைக் குறிக்கிறது.

கல்வெட்டு:

1. ஸ்ஷிழீ [பிரசோ]ற்பத்தி ஸம்மச்சரத்து சித்திரை மாஸம் கங்கராயன் கோட்டை
2. யிலிருக்கும் பாலையூர் கிழவன் மல்லி காமுண்டன் மகன் சிவதேவன் உடையார் டெ
3. நடுந்தேவர் நாயனார்க்கு வைச்ச சந்தி விளக்கு. . .
4. கொண்டான். . .

த.நா.அ.தொல்லியல்துறை**தொடர் எண் : 79B / 1973**

மாவட்டம்	: கிருஷ்ணகிரி	ஆட்சி ஆண்டு	: -
வட்டம்	: கிருஷ்ணகிரி	வரலாற்று ஆண்டு	: கி.பி. 14, 15 ஆம்நூ.ஆ
ஊர்	: நெடுசால்	இந்தியக் கல்வெட்டு	
மொழி	: தமிழ்	ஆண்டு அறிக்கை	: -
எழுத்து	: தமிழ்	முன் பதிப்பு	: -
அரசு	: -	ஊர்க் கல்வெட்டு எண்	: 2B
மன்னன்	: -		

இடம்: நடராசர் கோயில் முன்மண்டப தென் குமுதப்படையில் உள்ளது.

குறிப்புரை: கல்வெட்டில் எழுத்துக்கள் தெளிவில்லை. பூர்வாதராயரின் நன்மைக்காக நெடுந்தேவநாயனாற்கு ஒரு குட்டையைத் தானமாகக் கொடுத்ததைக் குறிக்கிறது. தானம் வழங்கியவர் பாலகாமுண்டன் ஆவார்.

கல்வெட்டு:

1. ஸ்ஷிழீ விரிவுனாட்டு புலிமேட்டகறையிலிருக்கும் கொண்[ன] ந்தந்
பால காமுண்
2. ட[னேந்] னானயனார் பூர்வாதராயர் திருமேனிக்கு நன்றாக உடையார்
நெடு
3. ந்தேவனாயற்கு நாங்கள் கட்டின குட்டை மூன்று காணி யித்தந்மம்
மச்சர முத[ல்]
4. ... கு விட்டோம்

த.நா.அ.தொல்லியல்துறை**தொடர் எண் : 79A/ 1973**

மாவட்டம்	: கிருஷ்ணகிரி	ஆட்சி ஆண்டு	: -
வட்டம்	: கிருஷ்ணகிரி	வரலாற்று ஆண்டு	: கி.பி.13ஆம் நூ.ஆ.
ஊர்	: நெடுசால்	இந்தியக் கல்வெட்டு	
மொழி	: தமிழ்	ஆண்டு அறிக்கை	: -
எழுத்து	: தமிழ்	முன் பதிப்பு	: -
அரசு	: -	ஊர்க் கல்வெட்டு எண்	: 2
மன்னன்	: -		

இடம்: நடராசர் கோயில், அர்த்த மண்டபத் தென் சுவர் அடிப்பகுதியில் உள்ளது.

குறிப்புரை: காரைக்கிழான் என்பவன் நெடுந்தேவநாயனார்க்கு ஒரு பொன் கொடுத்து அதனால் வரும் வட்டியைக் கொண்டு சந்திர சூரியன் உள்ளவரை ஒரு சந்தி விளக்கெரிக்க செய்ததைக் குறிக்கின்றது. நெடுந்தேவர் நாயநார் நெடுசால் இறைவன் பெயராகும்.

கல்வெட்டு:

1. ஷ்ஷிழீ நெடுந்தேவர் நாயநாற்கு காரைகிழான் வைத்த சந்
2. தி விளக்கு சந்திராதித்தவரை செல்வதாக இக்கொயிலில்
3. கை[க்] கொண்ட பொந் ஒன்று பொலிசை
4. க்குச் சிலவாக எரிக்க கடவர்

த.நா.அ.தொல்லியல்துறை**தொடர் எண் : 78 / 1973**

மாவட்டம்	: கிருஷ்ணகிரி	ஆட்சி ஆண்டு	: சகம் 14 27
வட்டம்	: கிருஷ்ணகிரி	வரலாற்றுஆண்டு	: கி.பி 1505
ஊர்	: நெடுசால்	இந்தியக் கல்வெட்டு	
மொழி	: தமிழ்	ஆண்டு அறிக்கை	: -
எழுத்து	: தமிழ்	முன் பதிப்பு	: -
அரசு	: நாயக்கர்	ஊர்க் கல்வெட்டு எண்	: 1
மன்னன்	: வல்லப்ப தெண்ணாயக்கர்		

இடம்: நடராசர் கோயில், அர்த்த மண்டபத்தின் தென் பக்கச் சுவர்.

குறிப்புரை: இக்கல்வெட்டு மஹாபிரதானி தாதிசிங்கப்ப தெண்ணாயக்கரின் தம்பியான வல்லப தெண்ணாயகர் வீரவல்லாள தேவரை வாழ்த்துகின்றது. வாழி என்பது வாளிஏன்றுள்ளது.

கல்வெட்டு:

1. ஸ்ஷிஸ்ரீ சகரை யாண்டு க்ஷசாஉயௌ சென்ற குறோதந
2. வருஷத்து ஆனி மாதம் முதல் திங்கட் கிழ
3. மை நாள் அனிழம் மனுமஹாபிறதாநி தாதிசிங்கப்ப தெண்ணாய
4. க்கர் தம்பியா[ந]நம் ராசந் வல்லப்ப தெண்ணாயகர் வீரவல்லாள தேவர் வாளு . . .

மாவட்டம்	: கிருஷ்ணகிரி	ஆட்சி ஆண்டு	: -
வட்டம்	: கிருஷ்ணகிரி	வரலாற்று ஆண்டு	: கி.பி.13 ஆம் நூ ஆ.
ஊர்	: நெடுங்கல்	இந்தியக் கல்வெட்டு	
மொழி	: தமிழ்	ஆண்டு அறிக்கை	: -
எழுத்து	: தமிழ்	முன் பதிப்பு	: -
அரசு	: நுளம்பர்	ஊர்க் கல்வெட்டு எண்	: 1
மன்னன்	: மதுராந்தகன்		

இடம்: தென்னந்தோப்பு அருகேயுள்ள பாறையின் மீதுள்ள கல்வெட்டு

குறிப்புரை: கல்வெட்டின் வலப்புறப் பகுதி இல்லை. ஒரு நிலம் 12 பங்குகளாகப் பிரிக்கப்பட்டு சிலருக்குப் பகிர்ந்து கொடுக்கப்பட்டதைக் குறிப்பதாகத் தோன்றுகிறது. சோழர் கால இறுதியில் தன்னாட்சி பெற்று விளங்கிய சிற்றரசனாக இவனைக் கருதலாம்.

கல்வெட்டு:

1. ஸ்ஷிழீ மதுராந்தக வீரநுளம்பன் ராசனாராய . . .
2. ண்டு வளிசியன் ஆங்கீர வருஷத்துக் குடிச . . .
3. மையும் புதன் கிழமையும் உத்திராடமும் பெற்ற னாள் ச . . . னா . .
4. ங்கலாந வெண்ஸஹு ஊதுவெஹி ஊங்கல . . .
5. ஆவந்தபாடி யெல்லைக்கு வடக்கு னாட்டறய
6. க்கு கிழக்கு உட்பட எல்லை கீல் அடங்கலும் பன்னிரண்டு
7. உஊக வஹிவஹி யஹி ஊநமாஹ . . . குடுத்த பங்கு[க]ளும்
8. பாற்புறத்து பெரியார் பங்கிரண்டு வெ . . . ன் குதரிக்
9. ஊஸாஸ ஸஹுஹிபங்கொன்று மங்கலத்து நாராயணன் . . .
10. நருயூரலிரட்டை தேவப்பெருமாள் பங்கு . . . உறுப்புட்டுர் ஊவராசப்
 . . .
11. முக்கு ஊவராசப்பட்டந் பங்கு ஒன்று பங்கிபுரத்து அழகர்
 பங்கொன்றரை
12. ங்கன் ஆனந்தன் பங்கொன்று விங்ககூத்தர் பங்கொன் . . .
13. இந்த யஹி விஹிஹநம் பண்ணின வன்
14. மெங்கை கரையில் குரால் பசுவைக் கொன்ற பாபம் கொள்வான்

மாவட்டம்	: கிருஷ்ணகிரி	ஆட்சி ஆண்டு	:
வட்டம்	: கிருஷ்ணகிரி	வரலாற்று ஆண்டு	: கி.பி.15ஆம் நூ.ஆ.
ஊர்	: நெடுசால்	இந்தியக் கல்வெட்டு	
மொழி	: தமிழ்	ஆண்டு அறிக்கை	: -
எழுத்து	: தமிழ்	முன் பதிப்பு	: -
அரசு	: -	ஊர்க் கல்வெட்டு எண்	: 7
மன்னன்	: திரிபுவனமல்ல பூர்வாதிராயன்		

இடம்: நடராஜர் கோயில் வடபுற அதிட்டானம்.

குறிப்புரை: கல்வெட்டில் வலது பகுதியில்லை. மகாமண்டலீஸ்வரன் திருபுவன மல்ல பூர்வாதிராயன் என்ற தாமத்தாழ்வாரின் மகனான அத்திமல்லன் நிகளங்கீச்சுர நாயனார்க்குத் திருப்பணிக்காக ஒரு ஊரும் அதில் அடங்கிய செம்பாண்டான் இருப்பு முதலிய பகுதிகளும், அவ்வூரிலிருந்து வந்த சுங்கம், சாரிகை முதலிய மகமைகளையும் அளித்ததைக் குறிப்பிடுகின்றது.

கல்வெட்டு:

1. ஷ்ஷி ஷீ மன்[ட]லீச்சுரன் திருபுவனமல்லபூராதிராயன் ஆன தாமத்தாழ்வார் மகன் அத்திமல்லன் [னெல்ச] . . .
2. ச்சரத்து வையிகாசி மாதம் பிறந்த பதிந்நாறாந்தியதி நாயற்று கிழமை செல் . . .
3. உ[டு]யார் நிகளங்க ஈசிர உடைய நாயனார்க்கு திருப்பணிக்கு விரிவு நாடு எஞ்"ாடு சிம்பன்ப . . .
4. ய[றி]ந்து பாதேவப்பாடும் சாரிகைச் சுங்கமும் எப்பேற்பட்ட மகமையு குதுரை பாந்தாக பசு . . .
5. ண்டதலமும் தொ . . . டலன் பள்ளியு பெரும் பள்ளிக் கரைக்கு வடக்கு செம்பாண்டானிருப்பும் வ . . .

மாவட்டம்	: கிருஷ்ணகிரி	ஆட்சி ஆண்டு	:
வட்டம்	: கிருஷ்ணகிரி	வரலாற்று ஆண்டு	: கி.பி.14,15ஆம் நூ.ஆ.
ஊர்	: நெடுசால்	இந்தியக் கல்வெட்டு	:
மொழி	: தமிழ்	ஆண்டு அறிக்கை	: -
எழுத்து	: தமிழ்	முன் பதிப்பு	: -
அரசு	: -	ஊர்க் கல்வெட்டு எண்	: 8
மன்னன்	: திரிபுவன மல்லபூர் வாதிராயன்		

இடம்: நடராஜர் கோயில் வடபுற அதிட்டானம்.

குறிப்புரை: சூரியப்பெருமாள் என்பவரின் நன்மைக்காக நெடுந்தேவ நாயனாருக்கு சூரியகாமுண்டர் ஒரு ஏரியைத் தானமாகக் கொடுத்ததைக் குறிக்கிறது. இரண்டாவது பகுதி முன்பின் தொடர்பில்லாதுள்ளது.

கல்வெட்டு:

I

1. சுவத்தெசிரி திரிபுவனமல்ல பூர்வாதிராயந் தாமத்தா திருவிராச்சியம் பண்ணி அருளச் சார்வதி சம்மற்ச்சரது விரிவு நாட்டு
2. பள்ளியிருக்கும் சூரிகாமுண்டந் தான் பொன்னறக் கொண்ட ஏரி நாற்ப்பால் எல்லையும் கண்டர் சூரியப் பெருமாள் தோளுக்கும்
3. வாளுக்கு நன்றாக உடையார் நெடுந்தேவர்ற்கு சூரியகாமுண்டநேன் நாந் கொண்ட ஏரி விட்டேந் தாநம் விட்டேன்

II

1. நமசிவாய . . .
2. ப்பமகாமுண்டச்ச . . .

த.நா.அ.தொல்லியல்துறை**தொடர் எண் : 99/1973**

மாவட்டம் :	கிருஷ்ணகிரி	ஆட்சி ஆண்டு :	-
வட்டம் :	கிருஷ்ணகிரி	வரலாற்று ஆண்டு :	கி.பி.14, 15ஆம் நூஆ
ஊர் :	நெடுசால்	இந்தியக் கல்வெட்டு	
மொழி :	தமிழ்	ஆண்டு அறிக்கை :	-
எழுத்து :	தமிழ்	முன் பதிப்பு :	-
அரசு :	-	ஊர்க் கல்வெட்டு எண் :	9
மன்னன் :	திரிபுவன மல்லபூர் வாதிராயன்		

இடம்: நடராஜர் கோயில் மேற்புற அதிட்டானம்.

குறிப்புரை: மாராயன் என்பான் தனது பிள்ளையை நெடுந்தேவர் கோயிலுக்குக் (மத்தளம்) கொட்டுவானாகக் கொடுத்ததையும், திரிபுவனமல்ல பூர்வாதிராயர் அனுப்பிய திருமுகத்தின் படி கோயில் தானத்தார் மாராயனுக்குக் காணி கொடுத்ததையும் குறிக்கிறது.

கல்வெட்டு:

1. ஷ்ஷி ஷ்ஷீ மஹாமண்டலீஸரன் திரிபுவன மல்ல பூர்வாதிராய னோ[லை] நெடுந்தேவர் கோயிற் தானத்தார் செய்யம்படி மெவிளம்பி சம்பற்சர முதலாக . . . ராயன் பெற்ற பிள்ளையைக் கே
2. ரயிலுக்கு கொட்டுவானாகப் போதவிட்டேன் அங்குள்ள மாஹேச் சுரக்குமறிவித்துக் கல்லிலுஞ் செம்பிலும் வெட்டிக் காணிய[ா]க குடுப்பது நாங்களும் திருமுகத்
3. தின்படி ம[ா]ராயனுக்குக் காணியாகக் குடுத்தோம் தானத்தோம்.

த.நா.அ.தொல்லியல்துறை**தொடர் எண் : 99A / 1973**

மாவட்டம்	: கிருஷ்ணகிரி	ஆட்சி ஆண்டு	: -
வட்டம்	: கிருஷ்ணகிரி	வரலாற்று ஆண்டு	: கி.பி.18 ஆம் நூ.ஆ.
ஊர்	: நெடுசால்	இந்தியக் கல்வெட்டு	
மொழி	: தமிழ்	ஆண்டு அறிக்கை	: -
எழுத்து	: தமிழ்	முன் பதிப்பு	: -
அரசு	: -	ஊர்க் கல்வெட்டு எண்	: 10
மன்னன்	: -		

இடம்: நடராசர் கோயில் முகமண்டபத்தின் தென்புறச் சுவர் இடது பக்கக் குழுதம்

குறிப்புரை: ஜெயம் கொண்ட சோழமண்டலத்து மோந்தூர் நாட்டு மாந சிகாமணி நல்தூர் பாணபாக்கம் இறைவனுக்கு விளச்சேரிக் மாதேவட்ட பட்டன் நீராட்டுக்குத் தானம் கொடுத்துள்ளான்.

கல்வெட்டு:

1. காள யுய்த்த சம்மச்சரத்து வைகாசி மாதம் நீராட்டும் நமந[மும்]செயங்
2. கொண்ட சோழமண்டலத்து மோந்தூர் நாட்டு மாநவ
3. சிகாமணி நல்லூர் பாணபாக்கமாந உடை . . . மாடி
4. க க்கு சந்திராதிச்சவரை எரிப்பாராக மாதேவ பட்டநேன்

மாவட்டம்	: கிருஷ்ணகிரி	ஆட்சி ஆண்டு	: -
வட்டம்	: தேனிகனிக்கோட்டை	வரலாற்று ஆண்டு	: கி.பி.14 ஆம் நூ.ஆ.
ஊர்	: நொகனூர்	இந்தியக் கல்வெட்டு	
மொழி	: தமிழ்	ஆண்டு அறிக்கை	: -
எழுத்து	: தமிழ்	முன் பதிப்பு	: -
அரசு	: -	ஊர்க் கல்வெட்டு எண்	: 1
மன்னன்	: -		

இடம்: ஊருக்குக் கிழக்கில் சாலை ஓரம் ஆஞ்சனேயர் கோயிலுக்கு தென்கிழக்கில் உள்ள வீரன் கல்.

குறிப்புரை: கி.பி. 14 ஆம் நூற்றாண்டு எழுத்தமைதி கொண்ட இக்கல்வெட்டு நடுகல்லாகும். முதலில் கல்வெட்டு வாசகமும் கீழே இரண்டு குதிரைகளும் குதிரைகளின் மீது அமர்ந்த இவுளி மறவர்களும் உள்ளனர். இடது கை குதிரை லகாணைப் பிடித்திருக்க, வலது கை ஈட்டியைத் தலைக்கு மேலாகப் பிடித்த படி காட்டப்பட்டுள்ளது. வீரர்களின் சிகை அலங்காரமாகக் கொண்டைகள் உள்ளன. அமராபதி பெயரும் காமுண்டன் என்ற பெயரும் உள்ளன.

கல்வெட்டு:

1. ஸ்ஷிழீ அமராபதி நாடந் ஆற்...
2. ந் வீம காமுண்டன் மகந் சொ...
3. காமுண்டந் ... காக்கும்
4. ...க் கல்லி[னை] செய்விச்சாந்

த.நா.அ.தொல்லியல்துறை**தொடர் எண் : 114A / 1973**

மாவட்டம்	: கிருஷ்ணகிரி	ஆட்சி ஆண்டு	: 40 ஆம்ஆண்டு
வட்டம்	: கிருஷ்ணகிரி	வரலாற்று ஆண்டு	: கி.பி.13ஆம் நூ .ஆ.
ஊர்	: பாளூர்	இந்தியக் கல்வெட்டு	
மொழி	: தமிழ்	ஆண்டு அறிக்கை	: -
எழுத்து	: தமிழ்	முன் பதிப்பு	: -
அரசு	: போசளர்	ஊர்க் கல்வெட்டு எண்	: 1
மன்னன்	: வீரராமநாதன்		

இடம்: ஈசுவரன் கோயில் அம்மன் உண்ணாழியின் பின்பக்க குமுதத்தில் உள்ளது.

குறிப்புரை: வீரராமநாத தேவனின் நாற்பதாவது ஆட்சி ஆண்டில், மேலம்பட்டு என்ற ஊரைத் தேவதானச் சர்வமானியமாகக் கொடுத்து, அதனால் வரும் பயனைப் பாளூர் ஈசானீசுவரர் திருநாளுக்குப் பயன்படுத்த ஆணையிட்டதைக் குறிக்கிறது.

கல்வெட்டு:

1. ஸ்ஷிழிழீழீழ்மநு ஷுதாஷ ஷக்ஷுவதீ ஷோஸள வீரராநாய ஷெவ ராயர் பாளூர் உடையார் ஈஸானீஸூரமுடைய நாயனார் தேவதானமான வேலம்பட்டு
2. ஆனனார் நாமும் நாற்பதாவது முதல் ஸஷுஷாநூமாகக் குடுத்தோம் இந்த உடலைக் கொண்டு இநாயனாற்குத் திருநாள் எழுந்த
3. நுளுவிப்பதாயுஞ் சொன்னோம் இப்படி செய்க இவை காவகப் பழகியான் எழுத்து

த.நா.அ.தொல்லியல்துறை தொடர் எண் : 114B / 1973

மாவட்டம்	: கிருஷ்ணகிரி	ஆட்சி ஆண்டு	: -
வட்டம்	: கிருஷ்ணகிரி	வரலாற்று ஆண்டு	: கி.பி.13ஆம்நா.ஆ.
ஊர்	: பாளூர்	இந்தியக் கல்வெட்டு	: -
மொழி	: தமிழ்	ஆண்டு அறிக்கை	: -
எழுத்து	: தமிழ்	முன் பதிப்பு	: -
அரசு	: -	ஊர்க் கல்வெட்டு எண்	: 2
மன்னன்	: -		

இடம்: பாளூர் ஈஸ்வரன் கோயிலில் உள்ள கல்வெட்டு.

குறிப்புரை: கல்வெட்டின் முன் பகுதி கிடைக்கவில்லை. இக்கல்வெட்டு 114 D கல்வெட்டோடு தொடர் புடையதாகத் தோன்றுகிறது.

கல்வெட்டு:

1. ... பண்ணியருளுவதாகவும் நாடும் நகரமும் []க்ஷமாவதாக இயூஜம் செல்
2. லவும் இதுக்கு ஁வநம் பேசிநவன் ம஁மைக் கரையில் குராப் பசுக்கொன்
3. ... ஸுஹு ஹகூ ஁ஷம் அனுபவிக்க கடவன் இது ஸீமாமேஸூர ரகைஷ

த.நா.அ.தொல்லியல்துறை**தொடர் எண் : 114C/ 1973**

மாவட்டம்	: கிருஷ்ணகிரி	ஆட்சி ஆண்டு	: 22
வட்டம்	: கிருஷ்ணகிரி	வரலாற்று ஆண்டு	: கி.பி.13ஆம் நூ.ஆ.
ஊர்	: பாளூர்	இந்தியக் கல்வெட்டு	
மொழி	: தமிழ்	ஆண்டு அறிக்கை	: -
எழுத்து	: தமிழ்	முன் பதிப்பு	: -
அரசு	: போசளர்	ஊர்க் கல்வெட்டு எண்	: 3
மன்னன்	: வீரராமநாதன்		

இடம்: பாளூர் ஈஸ்வரன் கோயில் அம்மன் சன்னதி முன் மண்டபத்தின் உள்ளது.

குறிப்புரை: வீரராமநாதன் ஆட்சிக் காலத்தில் அரசனுடைய நன்மைக்காகவும் நாடு நகரத்துக்கு நன்றாகவும் கோயில் திருப்பணிக்கு வரிப் பணம் அளிக்கப்பட்டதைக் குறிக்கிறது.

கல்வெட்டு:

1. ஷ்ஷிழீ போசள வீரராமநாத தேவர்க்கு யாண்டு உயஉ ஆவது
2. மா[ர்] கழி மாத முதல் வட [கரை] நாட்டு நாடவரும் சூளைகரை
3. யில் ராசராச இருமடி நாட்டு நாயகம் செய்வாரும் தே
4. வர் வாளுக்கும் தோளுக்கும் ந[ன்]றாகவும் நாட்டுக்கும் நகர
5. த்துக்கும் ந[ன்]றாகவும் நாட்டில்
6. சடை குரால் குமுழ் சுள்ளு பாண
7. பகலமறி கவ்வுகரி இத்தரை
8. யு மாயில் நாட்டிசுர முடை [எ]...
9. திருப்பணிக்கும் உடலாகக் குடு
10. த்தோம்

மாவட்டம்	: கிருஷ்ணகிரி	ஆட்சி ஆண்டு	: 3 ஆம்ஆண்டு
வட்டம்	: கிருஷ்ணகிரி	வரலாற்றுஆண்டு	: கி.பி.1297
ஊர்	: பாளூர்	இந்தியக் கல்வெட்டு	
மொழி	: தமிழ்	ஆண்டு அறிக்கை	: -
எழுத்து	: தமிழ்	முன் பதிப்பு	: -
அரசு	: போசளர்	ஊர்க் கல்வெட்டு எண்	: 4
மன்னன்	: வீரவிஸ்வநாதன்		

இடம்: ஈஸ்வரன் கோயிலில் உள்ள அம்மன் கோயில் கருவறையின் வடபுறச் சுவர்.

குறிப்புரை: போசளமன்னன் விஸ்வநாதனின் மூன்றாம் ஆட்சி ஆண்டில் பாளூர் இறைவனுக்கு விக்கிரம பாண்டியச் சோழகோநார் சர்வ மாநியமாக தேவதானம் கொடுத்ததைக் குறிக்கிறது. பாளூர் சிவன் கோயில் ஈசாநீஸ்வரம் என வழங்கப்பட்டுள்ளது.

கல்வெட்டு:

1. ஷ்ஷிழ் போசள வீரவிஸ்வநாய தேவர்
2. க்கு யாண்டு ந ஆவது விக்கிரம பாண்டி
3. யச் சோழ கோநாரேன் பாளூர் உடையார்
4. யீசாநீஸ்வரமு உடைய நாயனார்க்கு இ[வ்லூ]ர்
5. தேவதானம் ஸவ் மாநியமாக குடுத்தேன்
6. இப்படி சூழாழித்த வரை செலவும் தேவாழிசு சுஹ...

மாவட்டம்	:	கிருஷ்ணகிரி	ஆட்சி ஆண்டு	:	15
வட்டம்	:	கிருஷ்ணகிரி	ஆண்டு	:	கி.பி.13ஆம் நூஆ.
ஊர்	:	பெண்ணேஸ்வரமடம்	இந்தியக் கல்வெட்டு		
மொழி	:	தமிழ்	ஆண்டுஅறிக்கை	:	-
எழுத்து	:	தமிழ்	முன்பதிப்பு	:	-
அரசு	:	போசளர்	ஊர்க் கல்வெட்டு		
மன்னன்	:	வீரநரசிங்கன்	எண்	:	1

இடம்: சிவன் கோயில் முகமண்டப நுழைவாயிலின் வலப்புறத்தில் உள்ளது.

குறிப்புரை: கல்வெட்டின் பின் பகுதியில் எழுத்துக்கள் அழிந்து விட்டன. இக்கல்வெட்டில் பெண்ணை நாயனார் கோயிலுக்கு மதுராந்தக வீரநுளம்பன் வயிரவன் விமலன் என்பவன் நிலம் அளித்தது பற்றி குறிக்கப்படுகிறது. ஆண்பிள்ளை பெருமாள் கொல்லை, மாதேவன் கொல்லை, சிறுக்கன் கொல்லை, தட்டான்குட்டை, புளிய மடை முதலியவை குறிக்கப்படுகின்றன.

கல்வெட்டு:

அ

1. ஷ்ஷிஸ்ரீ வீ[ர] ந [ர]சிங்க தேவன்னுக்கு இயாண்டு யரு வது பையூர் நிலை உடைய மதுராந்தக வீர நுளம்பன் வையிரவன் விமலனேன் பெண்ணை நாயார்க்கு இவர் பணமும் நெல்லும் அவரை மாச்சிய ...
2. த்தளவும் திரள் மாவுக்குக் கிழக்கும் ஆண்பி[ள்]ளை பெருமாள் கொல்லையும் குரவாண்டை கொல்லையும் தட்டான் குட்டையும் மாதேவன் கொல்லையுமகப்பட விட்டு குடுத்தோம் தேவதாந ...

ஆ

1. ல்லை சிறுக்கன் கொல்லையும் மேலை [மடை] யும் புளிய மடை கட்டி கொள்ளக் கடவராகவும் [ஆ]க கொ ...

மாவட்டம்	: கிருஷ்ணகிரி	ஆட்சி ஆண்டு	: 29ஆம்ஆண்டு
வட்டம்	: கிருஷ்ணகிரி	வரலாற்று ஆண்டு	: கி.பி. 1207
ஊர்	: பெண்ணேஸ்வரமடம்	இந்தியக் கல்வெட்டு	
மொழி	: தமிழ்	ஆண்டு அறிக்கை	:
எழுத்து	: தமிழ்	முன் பதிப்பு	:
அரசு	: சோழர்	ஊர்க் கல்வெட்டு எண்	: 2அ
மன்னன்	: குலோத்துங்கன் III		

இடம்: ஈச்வரன் கோயில் முகமண்டப வாயிலின் வலது புறக் குழுதத்தில் உள்ளது.

குறிப்புரை: மூன்றாம் குலோத்துங்க சோழனின் இருபத்தொன்பதாவது ஆட்சி ஆண்டில் பெண்ணை நாயனாருக்கு முத்தையூரைச் சேர்ந்த பேராயிரமுடையான் என்ற வியாபாரி நந்தாவிளக்கிற்காக நிலம் கொடுத்தமையைக் குறிக்கிறது.

கல்வெட்டு:

1. ஸ்ஷிழிழீ திரிபுவநச்சக்கரவத்திகள் ஸ்ரீகுலோத்துங்க சோழதேவற்கு யாண்டு இருபத்தொன்பதாவது முத்தையூரிலிருக்கும் வியாபாரி [பரம்] பன் பேராயிரமுடையானேன்
2. ஆளுடையார் பெண்ணை[யாழ்வா]ருக்கு திருநுந்தா விளக்கும் எறும்ப காணியும் வச்சேன் [பேரா]ண்டையேந்

மாவட்டம்	: கிருஷ்ணகிரி	ஆட்சி ஆண்டு	: -
வட்டம்	: கிருஷ்ணகிரி	வரலாற்று ஆண்டு	: கி.பி. 13 ஆம் நூ ஆ.
ஊர்	: பெண்ணேஸ்வரமடம்	இந்தியக் கல்வெட்டு	
மொழி	: தமிழ்	ஆண்டு அறிக்கை	: -
எழுத்து	: வட்டெழுத்து	முன் பதிப்பு	: -
அரசு	: சோழர்	ஊர்க் கல்வெட்டு எண்	: 2 ஆ
மன்னன்	: குலோத்துங்கன் III		

இடம்: ஈசுவரன் கோயில் முகமண்டபத் தென் வாயிலின் வலப்புறக் குமுதப் படையில் உள்ளது.

குறிப்புரை: மூன்றாம் குலோத்துங்க சோழனின் ஆட்சியில் நந்தா விளக்குக்கு நிலம் கொடுக்கப்பட்டதைக் குறிக்கிறது.

கல்வெட்டு:

1. ஸ்ரீ திரிபுவனச்சக்கரவத்திகள் சிரி குலோத்துங்க[சோழ] . . .
2. தாவது ஒரு நந்தா விளக்குத் திருப்புற . . .
3. செய்த தன்ம[ம்]

மாவட்டம்	: கிருஷ்ணகிரி	ஆட்சி ஆண்டு	: 15
வட்டம்	: கிருஷ்ணகிரி	வரலாற்று ஆண்டு	: கி.பி.1233
ஊர்	: பெண்ணேஸ்வர மடம்	இந்தியக் கல்வெட்டு	
மொழி	: தமிழ்	ஆண்டு அறிக்கை	: -
எழுத்து	: தமிழ்	முன் பதிப்பு	: -
அரசு	: சோழர்	ஊர்க் கல்வெட்டு எண்	: 3
மன்னன்	: இராஜராஜன் III		

இடம்: ஈஸ்வரன் கோயில் கருவறை வடக்குப் பட்டிகையில் உள்ளது.

குறிப்புரை: மூன்றாம் இராஜராஜனின் பதினைந்தாவது ஆட்சி ஆண்டில் வீரநுளம்பன் வயிரவன் வீமன் என்பவன், பெண்ணை நாயனார் கோயில் சிவபிராமணர் நாற்பத்தெண்ணாயிரப்பட்டன் என்பவரிடம் 5 உதாரன், 5 சுத்த சலாகை என இருவகையாகப் பத்துப் பொன் பெற்றுகொண்டு தன் ஏரியான தட்டான் குட்டையைச் சூலக்கல் நாட்டித் தானமாகக் கொடுத்ததைக் குறிக்கிறது.

கல்வெட்டு:

1. ஷ்ஷிஸ்ரீ ஸ்ரீ இராசராசதேவற்கு யாண்டு யரு வது பைய்யூர் நிலை உடைய மதுராந்தக வீரநுளம்பன் வையிரவன் வீமனேன் பெண்ணை நாயினார் கோயில் சிவஸூாஹ்ணர் [செம்]பூண்டி யாழ்வான் மகன் பெண்ணையாழ்வான் நாற்பத்தெண்ணாயிரப் பட்டனுக்கு என்னேரி தட்டான் குட்டைக்கு அஞ்சு உதாரனும் அஞ்சு சுத்த சலாகையும்
2. ஆகப் பத்துப்பொன் அறக்கொண்டு மண்ணறக்குடுத்துத் திருச் சூலக்கல்லு நாட்டிக் குடுத்தேன் வையிரவன் வீமநனேன்

மாவட்டம்	: கிருஷ்ணகிரி	ஆட்சி ஆண்டு	: 13
வட்டம்	: கிருஷ்ணகிரி	வரலாற்று ஆண்டு	: கி.பி. 12ஆம் நூ.ஆ.
ஊர்	: பெண்ணேஸ்வரமடம்	இந்தியக் கல்வெட்டு	
மொழி	: தமிழ்	ஆண்டு அறிக்கை	: -
எழுத்து	: தமிழ்	முன் பதிப்பு	: -
அரசு	: -	ஊர்க் கல்வெட்டு எண்	: 4
மன்னன்	: -		

இடம்: ஈஸ்வரன் கோயில் கருவறையின் வடபுறம் குமுதத்தில் உள்ளது.

குறிப்புரை: கல்வெட்டு முன்பின் தொடர்பின்றி உள்ளது. பிழைகள் மிகுந்துள்ளன. மதுராந்தக வீர நுளம்பன் தனது தட்டான்குட்டை என்ற ஏரியை பெண்ணை நாயனார் கோயில் ஆண்டார் தகடை நாட்டுப் பிள்ளைக்கு விற்றுக் கொடுத்தமையைக் குறிக்கிறது.

கல்வெட்டு:

1. [யாண்]டு பதிந்முன்றாவது பையூர் நிலை உடைய மருதாந்தக வீரநுளம்பந் வை[வயிர]வந் விமநே யெந் நி[லமும்] தட்டான் குட்டையும் கமுகடிக் கொல்லையு இவேரி உரக்கடி கடவதாகவும் இவேரி கரைக்கு அளவு உகைஇந்பாடில் [சூல]கல்லளவும் கட்ட கட...
2. கோத்த அளவும் கோக்[க] கடவதாகவும் பொந்அற கொண்டு பெண்ணை நாயந்நார் கோவில் இருக்கும் ஆண்டார் தகடை நாட்டுப் பிள்ளைக்கு யெந்யேரி மண் அற நஞ்சை புஞ்சையும் கல்லு நாட்டி மண்அற விற்றேந் வைரவர் வீமநே இவை வயரவந் எழுத்து எந்வங்கிஷத்துக்கு பின்பு நாயந்நார் பண்டாரம் ஆக குடுத்தேந் தகடை நாட்டுப் பிள்ளை [யேன்]

மாவட்டம்	: கிருஷ்ணகிரி	ஆட்சி ஆண்டு	: சக ஆண்டு 1398
வட்டம்	: கிருஷ்ணகிரி	வரலாற்று ஆண்டு	: கி.பி. 1476
ஊர்	: பெண்ணேஸ்வரமடம்	இந்தியக் கல்வெட்டு	
மொழி	: தமிழ்	ஆண்டு அறிக்கை	: -
எழுத்து	: தமிழ்	முன் பதிப்பு	: -
அரசு	: விஜயநகரர்	ஊர்க் கல்வெட்டு எண்	: 5
மன்னன்	: விருபாக்ஷராயர்		

இடம்: வடக்குத் திருச்சுற்றில் உண்ணாழியின் குமுதப் படையில் உள்ளது.

குறிப்புரை: கல்வெட்டின் பின் பகுதி இல்லை. விஜயநகர மன்னன் விருபாக்ஷர் பெண்ணை நாயனாருக்கு பாருர் பற்று மல்லிகைக்கல் என்ற இடத்தில் கொடுத்த ஒரு தானத்தைக் குறிக்கிறது. பங்குனி மாத சந்திரகிரஹனம் குறிக்கப்படுகிறது.

கல்வெட்டு:

1. ஸ்ஷிஸ்ரீ உநஹா உணுலேஸ்வரநு வீரபு[தா]ப ஡ேவராய உஹாராயநு குமாரநு விருபாக்ஷராயநு புரயிவிராஜு பண்ணி யருள[ரி] நின்ற ஸகாஷு க்ஷநாகுயஅ க்கு மேல் செல்லா நின்ற உநய வருஷு பங்குனி மாவஸத்து பெளணுதி ஸொஹுஹண பௌணு கா
2. லத்திலே ஡ேவ஡ேவேஸநு ஆந பெண்ணை நயிநா[ரி]க்கு ஸொயாநநு ஸுபுஹாயத்து ஸதநாநநு ஸ்ரீபாதங்கள் யாராவலுவும் ஆக பண்ணிக்குடுத்த த஡ ஸாஸநு ந஡க்கு ரா஡ராஜாவிநாலே யாரா ஸஹிக஡ாய் வந்த பாருர் பற்று மல்லிகைக்கல்லு ஆனஹு
3. ஡தி நாம் ஸுஹுணர்ருக்கு குடுத்த லட்ட வுதி நீங்கல்லாக சதுஸீ ஸமையும் ஸுல ஸமுஹாய பு[ரா]வீயும் பெண்ணை நயினார்ருக்கு திருவொத்த ஸாமத்துக்கு ஡ஹா நைவே஡ுத்துக்கு ஡பு[ரா]஡ிகு
4. வரை நடக்கக் கடைவதாகவும் இதுக்கு தவறிநவன் கெங்கைக் கரை[யி]ல் குராற் பசவை கொன்றான் பாப(டு)த்திலேபோக [க]டைவன் ஡஡ாதி஡ெஸு஡ெதிஷு ஸவநு ஸுவுசுஸு மொஸஹஸு஡ு஡ு:

மாவட்டம்	: கிருஷ்ணகிரி	ஆட்சி ஆண்டு	: 10
வட்டம்	: கிருஷ்ணகிரி	வரலாற்று ஆண்டு	: கி.பி. 1188
ஊர்	: பெண்ணேஸ்வரமடம்	இந்தியக் கல்வெட்டு	
மொழி	: தமிழ்	ஆண்டு அறிக்கை	: -
எழுத்து	: தமிழ்	முன் பதிப்பு	: -
அரசு	: சோழர்	ஊர்க் கல்வெட்டு எண்	: 6
மன்னன்	: குலோத்துங்கன் III		

இடம்: ஈஸ்வரன் கோயில் கருவறை வடபுறக் குழுதத்தில் நான்முகனின் கீழ் துவங்குகிறது.

குறிப்புரை: மூன்றாம் குலோத்துங்கனது பத்தாவது ஆட்சி ஆண்டில், பெண்ணை நாயனாருக்குத் திரிபுவன வீரதேவனின் பெயரால் நிகழ்ந்த சந்திகாலப் பூஜைக்கு வேண்டிய அமுதுபடி, சாத்துபடிகளுக்காக நிலம் கொடுக்கப் பட்டதைக் குறிக்கிறது. நிலம் அளிக்கப்பட்ட ஊர் மேற்பட்டி என்பதாகும்.

கல்வெட்டு:

1. ஷ்ஷிஸ்ரீ இராஜகேஸரி வஹ்ரா[னி] த்ரிஹுவந சக்ரவதிகள் ஸ்ரீத்ரிபுவனவீரசோழ தேவற்கு யாண்டு ய ஆவது விஷு ஸவ்வற்ஸரத்து புரட்டாதி மாஸ முதற் உடையார் பெண்ணை னாயினாற்கு மேற்பட்டி
2. நஞ்சை புஞ்சை னாற்பாலெல்லைக்குட்பட்ட நிலமடங்களும் த்ரிஹுவநவீரன் ஸந்நிக்கு நாளொன்றுக்கு அமுதுபடி¹ ஐங்குளக் அரிசியும் கறியமுது சாத்துப்படி பூச்சுபடிக்கு குடுத்தோம்

1. அமுதுபடி என்று படிக்க

மாவட்டம்	: கிருஷ்ணகிரி	ஆட்சி ஆண்டு	: -
வட்டம்	: கிருஷ்ணகிரி	வரலாற்று ஆண்டு	: கி.பி. 13ஆம் நூ .ஆ.
ஊர்	: பெண்ணேஸ்வரமடம்	இந்தியக் கல்வெட்டு	
மொழி	: தமிழ்	ஆண்டு அறிக்கை	: -
எழுத்து	: தமிழ்	முன் பதிப்பு	: -
அரசு	: சோழர்	ஊர்க் கல்வெட்டு எண்	: 7
மன்னன்	: -		

இடம்: ஈஸ்ரவன் கோயில் வடக்குத் திருச்சுற்றில் நான்முகனின் கீழ் குமுதப்படையில் உள்ளது.

குறிப்புரை: கல்வெட்டின் துவக்கத்தில் செண்டும், புலியும் பொறிக்கப்பட்டுள்ளன. வாணகோவரையர் மகளும் சோழனை முழுதும் உடையவருமான கூத்தாடுந்தேவர் நாச்சியார் பெண்ணை நாயனாருக்கு ஒரு நுந்தா விளக்கிற்காகப் பத்து பசுவும், ஒரு எருதும் கொடுத்ததைக் குறிக்கிறது. மூன்றாம் இராஜராஜனின் பட்டத்தரசி அவனது மெய்க்கீர்த்தியில் வாணர் குல நிலை விளக்கு, வானவர் சசிகுல தராபதி என்று குறிக்கப்படுகிறார். இக்கோயிலில் மூன்றாம் குலோத்துங்கன், மூன்றாம் இராஜராஜன் ஆகிய சோழ மன்னர்களின் கல்வெட்டுக்கள் காணப்படுகின்றன. இவள் மூன்றாம் இராஜராஜனின்(கி.பி.1218-1256) பட்டத்தரசியாகலாம். கல்வெட்டின் இறுதியில் புலியின் உருவம் கோட்டுருவமாகப் பொறிக்கப்பட்டுள்ளது.

கல்வெட்டு:

1. ஷ்ஷிஸ்ரீ வாணகோவரையர் மகளார் கூத்தாடுந்தேவர் நாச்சியார் சோழனை முழுதுமுனை
2. டயார் பெண்ணை நாயனாற்கு திரிநுந்தா விளக்குக்கு குடுத்த பசு பத்து ரிஷஹு க

த.நா.அ.தொல்லியல்துறை**தொடர் எண் : 58/ 1973**

மாவட்டம்	: கிருஷ்ணகிரி	ஆட்சி ஆண்டு	: -
வட்டம்	: கிருஷ்ணகிரி	வரலாற்று ஆண்டு	: கி.பி. 13ஆம் நூ .ஆ.
ஊர்	: பெண்ணேஸ்வர மடம்	இந்தியக் கல்வெட்டு	
மொழி	: தமிழ்	ஆண்டு அறிக்கை	: -
எழுத்து	: தமிழ்	முன் பதிப்பு	: -
அரசு	: சோழர்	ஊர்க் கல்வெட்டு எண்	: 8
மன்னன்	:		

இடம்: ஈஸ்வரன் கோயில் கருவறையின் வடபுறம் நான்முகனுக்குக் கீழே குமுதத்தில் உள்ளது.

குறிப்புரை: குலோத்துங்க சோழ தகடாதராயன் என்ற தியாகப் பெருமான் பெண்ணை நாயனாருக்கு திருவிளக்குக்காக இருபது பசுவும், ஒரு எருதும் கொடுத்ததைக் குறிக்கிறது.

கல்வெட்டு:

1. ஷ்ஷிஸ்ரீ குலோத்துங்க சோழத் தகடாதராயன்
2. தியாகப்பெருமான் பெண்ணை நாயனார்க்குத் திருவிளக்குக்கு விட்ட பசு இருபது இஷஹமொன்று

மாவட்டம்	: கிருஷ்ணகிரி	ஆட்சி ஆண்டு	: -
வட்டம்	: கிருஷ்ணகிரி	வரலாற்று ஆண்டு	: கி.பி. 13 ஆம் நூ.ஆ.
ஊர்	: பெண்ணேஸ்வரமடம்	இந்தியக் கல்வெட்டு	
மொழி	: தமிழ்	ஆண்டு அறிக்கை	: -
எழுத்து	: தமிழ்	முன் பதிப்பு	: -
அரசு	: -	ஊர்க் கல்வெட்டு எண்	: 9
மன்னன்	: -		

இடம்: ஈஸ்வரன் கோயிலில் கருவறையின் வடபுறம் நான்முகனுக்குக் கீழ், குமுதப் படையில் உள்ளது.

குறிப்புரை: பெண்ணை நாயனாருக்கு நந்தா விளக்கிற்காக கதவனநாயன தேவாரப்பள்ளியைச் சேர்ந்தவள் நூறு குழி நிலம் கொடுத்ததைக் குறிக்கிறது.

கல்வெட்டு:

1. கதவனநாயன தேவாரப்பள்ளி பெரிய . . . நுந்தா விளக்குக்கு னூ
2. று குழி குடுத்தேன் உடையார் பெண்ணை னாயினாற்கு

மாவட்டம்	: கிருஷ்ணகிரி	ஆட்சி ஆண்டு	: 10
வட்டம்	: கிருஷ்ணகிரி	வரலாற்று ஆண்டு	: கி.பி. 13 ஆம் நூ.ஆ.
ஊர்	: பெண்ணேஸ்வரமடம்	இந்தியக் கல்வெட்டு	
மொழி	: தமிழ்	ஆண்டு அறிக்கை	: -
எழுத்து	: தமிழ்	முன் பதிப்பு	: -
அரசு	: சோழர்	ஊர்க் கல்வெட்டு எண்	: 10
மன்னன்	: குலோத்துங்கன் III		

இடம்: ஈஸ்வரன் கோயிலில் கருவறை அதிட்டானத்தில், நான்முகனுக்கு மேற்புறம் உள்ளது.

குறிப்புரை: இக்கல்வெட்டு மூன்றாம் குலோத்துங்க சோழனின் பத்தாவது ஆட்சி ஆண்டில் பொறிக்கப்பட்டது. பெண்ணை நாயனார் கோயிலில் சிவபிராமனராக இருந்த விடுகாதன் என்பவர் சீமாகேஸ்வர பட்டனுக்குக் கொடையாக நான்கு நாளும் சண்டேஸ்வரப் பெருவிலையாக இரண்டு நாளும் ஆக ஆறு நாட்கள் பூசை செய்யும் உரிமை கொடுத்ததைக் குறிக்கிறது.

கல்வெட்டு:

1. ஸ்ஷிழிழீ இராஜகேஸரி வஜ்ஜர் திஹுவநஹ்ஹுவதிகள் ஸ்ஷிழிஹுவந வீரசோழதேவற்கு யாண்டு ஹ ஆவது விஷு ஸஹ்வற்ஸரத்து புரட்டாதி மாஸஹ . . .
2. உடையார் பெண்ணை னாயனார் கோயிலில் சிவஸூ[2]ணரில் னாற்பத்தெண்ணாயிர பட்டன் விடுகாதநேன் சீஹஹேஸூர ஹட்டன் குந்திமல்லனுக்கு உஹ பூவஹமாகக் குடுத்த நாள்
3. னாலும் ஹணூஸூரப் பெருவிலையாக பொன்னற குடுத்துக் கொண்ட னாள் இரண்டும் ஆக னாளாஹும் னாமும் சூ[1]ஹிதூ வரை செல்லக் குடுத்தோம் ஸ்ஷிஹேஸூர ஹட்டனுக்கு

த.நா.அ.தொல்லியல்துறை**தொடர் எண் : 61/ 1973**

மாவட்டம்	: கிருஷ்ணகிரி	ஆட்சி ஆண்டு	: -
வட்டம்	: கிருஷ்ணகிரி	வரலாற்று ஆண்டு	: கி.பி. 13 ஆம் நூ.ஆ.
ஊர்	: பெண்ணேஸ்வரமடம்	இந்தியக் கல்வெட்டு	
மொழி	: தமிழ்	ஆண்டு அறிக்கை	: -
எழுத்து	: தமிழ்	முன்பதிப்பு	: -
அரசு	: -	ஊர்க் கல்வெட்டு எண்	: 11
மன்னன்	: -		

இடம்: ஈஸ்வரன் கோயிலில் கருவறையின் மேற்புறச் சுவரில் உள்ள குமுதத்தில் உள்ளது.

குறிப்புரை: எழுத்துக்கள் சிதைந்து தொடர்பில்லாதிருக்கும் துண்டுக் கல்வெட்டுக்கள். சோமதண்ணாயக்கர், சோமபள்ளி, சந்திரகுலராம சக்கரவர்த்திகள், கைகோளர் ஆகிய பெயர்கள் உள்ளன.

கல்வெட்டு:**அ**

1. . . . [மஹா]புயாநி லொமய தண்ணாய
2. . . . [வி]ஸூாவஸு வருஷத்து ஆவணி மீ யரு
3. . . . கைகோளருமாகக் குடுத்த ஊர் சோமபள்ளி

ஆ

1. வ . . . கம . . .
2. க்கவ . . . ாமாரநாயக . . . ா
3. டையார் பெண்ணை நாயினாற்குச் சூகுலராமசூவர்த்திக . . .
4. மக கெழிப்பிக்கையில்லே ஷுதிகர்த்தரு சீமாயேசுரரும் . . . பெரிய நாடும் . . .

மாவட்டம்	: கிருஷ்ணகிரி	ஆட்சி ஆண்டு	: -
வட்டம்	: கிருஷ்ணகிரி	வரலாற்று ஆண்டு	: கி.பி. 13 ஆம் நூ.ஆ.
ஊர்	: பெண்ணேஸ்வரமடம்	இந்தியக் கல்வெட்டு	: -
மொழி	: தமிழ்	ஆண்டு அறிக்கை	: -
எழுத்து	: தமிழ்	முன் பதிப்பு	: -
அரசு	: விஜயநகரர்	ஊர்க் கல்வெட்டு எண்	: 12
மன்னன்	: வீரகம்பண உடையார்		

இடம்: ஈஸ்வரன் கோயில் கருவறையின் மேற்புற அதிட்டானத்தில் உள்ளது.

குறிப்புரை: கல்வெட்டு விஜயநகரர் தம் மெய்க்கீர்த்தியுடன் தொடங்குகிறது. நாரியப்பசெட்டி மகன் இராமணன் மறைபுக்க காவலன் என்பவன் பெண்ணை நாயனார்க்கு அமுது படிக்காக வாகூரில் நிலம் கொடுத்ததைக் குறிப்பிடுகிறது.

கல்வெட்டு:

1. ஸ்ஷிழிழீ ஹரிஇராய விபாட பாபெஷெக்கு தப்புவு இராய கண்டமு இராயர் கண்டன்
2. ஸ்ரீவீரகம்பண உடையவர் இராச்சியம் பண்ணுகி[ற] நந்தன வருஷத்து ஆனி மாதம் இருபத்தேழாந் தியதி ஸ்ஷிழிழீ ஒலுவராய ச
3. கதாபி ஒல . . . இராயர் வசுவ சங்கரன் மூன்று இராயர் . . . நாராயண சங்கம மன்னய கலை
4. யைக் காத்தவன் ருகதிய பண்ணிருவர் கண்டன் ருத்து . . . ல் பதிண் மூவர கண்டன் பெண்
5. டிலு கொடுக்கு மல்லையன் தலைகொட கண்டன் கடக்குகூறை
6. க்கான நாரியப்ப செட்டி ம(க)கனிராமணன் மறைபுக்க காவலன் உடையார்
7. பெண்ணை நாயனாற்கு அமுதுபடிக்கு வாகூரில் பெரிய ஏரியில் நடுவில் ம[த]கிலே
8. சிம ஐங்கண்டக வி[தை] கழனி விட்டேன் இது யிலங்கனம் சொன்னவர்
9. கெங்கை கரையில் குரால்பசுவை கொணற பாபம் கொள்ளுவா[ர்]ர்கள்

ஸ்ரீஹி

த.நா.அ.தொல்லியல்துறை**தொடர் எண் : 63 / 1973**

மாவட்டம்	: கிருஷ்ணகிரி	ஆட்சி ஆண்டு	: -
வட்டம்	: கிருஷ்ணகிரி	வரலாற்று ஆண்டு	: கி.பி. 13 ஆம் நூ.ஆ.
ஊர்	: பெண்ணேஸ்வரமடம்	இந்தியக் கல்வெட்டு	:
மொழி	: தமிழ்	ஆண்டு அறிக்கை	:
எழுத்து	: தமிழ்	முன் பதிப்பு	: -
அரசு	: -	ஊர்க் கல்வெட்டு எண்	: 13
மன்னன்	: -		

இடம்: ஈஸ்வரன் கோயில் கருவறை மேற்புறச் சுவற்றின் மேல் பகுதியில் உள்ளது.

குறிப்புரை: சில நிலங்கள் கொடையாகக் கொடுக்கப்பட்டதைக் குறிக்கிறது. கல்வெட்டு சிதைந்துள்ளது. கூத்தாண்டார் குட்டை, கண்டகக் கழனி ஆகிய பெயர்கள் உள்ளன.

கல்வெட்டு:

1. ... யும் திருந ... ரு ... ரும் ... கூத்தாண்டார் குட்டையில் கண்டகக் கழனியும் தேவார ... தனை ...
2. பட்டியால் கண்டக ... ஊராதிசூவரை காணியாக ... குடுத்தோம்

மாவட்டம்	: கிருஷ்ணகிரி	ஆட்சி ஆண்டு	: -
வட்டம்	: கிருஷ்ணகிரி	வரலாற்று ஆண்டு	: கி.பி. 13 ஆம் நூ.ஆ.
ஊர்	: பெண்ணேஸ்வரமடம்	இந்தியக் கல்வெட்டு	
மொழி	: தமிழ்	ஆண்டு அறிக்கை	: -
எழுத்து	: தமிழ்	முன் பதிப்பு	: -
அரசு	: -	ஊர்க் கல்வெட்டு எண்	: 14
மன்னன்	: -		

இடம்: ஈஸ்வரன் கோயில் கருவறைத் தென் குழுதத்தில் உள்ள கல்வெட்டு.

குறிப்புரை: சேரமான் பெருமாள் மடத்திற்கு ஏரியின் கீழ் நாககண்டகம்புத்தூரிலும் கூத்தாண்டபள்ளியிலும் சங்கரபள்ளி ஏரி ஒட்டியும் நிலங்கள் வழங்கப்பட்டமை குறித்து இக்கல்வெட்டு குறிப்பிடுகிறது.

கல்வெட்டு:

1. சேரமான் பெருமாள் மடத்துக்கு மடபுறம் ஆக... ஏரி கீழ் நில
2. ம் நாககண்டகம்புத்தூர் நந்தக் கொல்லை நிலம் அறு கண்டகமு கூத் தாண்ட
3. ன் பள்ளிஇல் நன்சைய் புன்சைய் நாற்பால் எல்லையும் மேநோக்கிய மரமும்
4. கீழ்நோக்கிய கிணறும் இத்தநையும் மடபுறம் சங்கரபள்ளி ஏரி
5. கீழ் கண்டக விதைய்யும் ஸர்வமாநிய ஆக நடக்க கடவதாகவும் இதுக்கு விதவ்யும் பண்ணி
6. நவந் கெங்கைய் கரைஇல் குரால்பசு கொன்றாற் பாவங் கொள்வார்

மாவட்டம்	: கிருஷ்ணகிரி	ஆட்சி ஆண்டு	: 41
வட்டம்	: கிருஷ்ணகிரி	வரலாற்று ஆண்டு	: கி.பி. 1295
ஊர்	: பெண்ணேஸ்வரமடம்	இந்தியக் கல்வெட்டு	
மொழி	: தமிழ்	ஆண்டு அறிக்கை	:
எழுத்து	: தமிழும் கிரந்தமும்	முன் பதிப்பு	: -
அரசு	: போசளர்	ஊர்க் கல்வெட்டு எண்	: 15
மன்னன்	: வீரராமநாதன்		

இடம்: ஈஸ்வரன் கோயில் தெற்குச் திருச்சுற்று சுவர் பீடத்தில் உள்ளது.

குறிப்புரை: வீரராமநாததேவர் பெண்ணை நாயனார் கோயிலுக்கு அமுது படிக்காக நிலம் கொடுத்து ஓர் ஆணை பிறப்பித்துள்ளார். அதனில் பெண்ணையாண்டார் மடத்திலும் பெண்ணை நாயனார் தேவதான ஊர்களிலும் யாரேனும் சோறு வேண்டுதல் மற்றும் ஏதேனுமொரு நலிவுகள் செய்தால் அவர்கள் தலையை அறுத்துவிட வேண்டும் (சிரச்சேதம்) என்றும் அவ்வாறு செய்யாத கணக்கரோ அதிகாரிகளோ இருப்பின் அவர்கள் தண்டிக்கப்படுவர் என்றும் அந்த ஆணையில் குறிப்பிட்டுள்ளார்.

கல்வெட்டு:

1. ஸ்ரீஃக. . . ஸ்ரீஃக. . . தி லொ[சள] ஸ்ரீவீரராநா[ததே]வரீஸர்க்கு யாண்டு நாற்பத்தொன்றாவது உடையார் பெண்ணையாண்டார் மட
2. த்திலும் பெண்ணை நாயனார் தேவதானமான [ஊ]ர்களிலும் ஒரு அதிகாரியாதல் கணக்கர் காரியஞ் செய்வார்களாதல் கூசராதல் ஆரேனு
3. மொருவர் வந்து விட்டது விடாம[ல்] சோறு வேண்டுதல் மற்றேதேனுமொரு நலிவுகள் செய்குதல் செய்தாருண்டாகில் தாங்களே அவர்களைத் தலை
4. யை அறுத்துவிடவும் அப்படி செய்திலர்களாதல் தங்கள் தலைகளோடே போமென்னும்படி ரெயப்புத்த பண்ணி இதுவே சாதன
5. மாகக் [கொ]ண்டு அங்கு வந்து நலிந்தவர்களைத் தாங்களே ஆணை

பண்ணிக் கொள்ளவும் சீ காரியமாகத்

6. தாங்க . . . த. . . போதும் போன அமுதுபடிக் குடலாக ஸவடி
மாணியமாகக் குடுத்தோம் அனைத்தாயமும் வி
7. ட்டுக்கு . . . கூசர் உள்ளிட்டார் பையூரிலே இருக்கவும் சொன்னோம்
இப்படி . . . அதெ இதுக்கு வில
8. ந்கனம் பன்னினவன் கெங்கைக் கரையில் குராற் பசுவைக் கொன்றான்
பாவத்தைக் கொள்வான்

மாவட்டம்	: கிருஷ்ணகிரி	ஆட்சி ஆண்டு	: சர்வதாரி
வட்டம்	: கிருஷ்ணகிரி	வரலாற்று ஆண்டு	: கி.பி. 1344
ஊர்	: பெண்ணேஸ்வரமடம்	இந்தியக் கல்வெட்டு	
மொழி	: தமிழ்	ஆண்டு அறிக்கை	: -
எழுத்து	: தமிழ்	முன் பதிப்பு	: -
அரசு	: நுளம்பர்	ஊர்க் கல்வெட்டு எண்	: 16
மன்னன்	: மதுராந்தக வீரநுளம்பன்		

இடம்: ஈஸ்வரன் கோயில் தென் திருச்சுற்றுச் சுவர் விநாயகர் சிலை அருகில் உள்ளது.

குறிப்புரை: மதுராந்தக வீரநுளம்பன் இராசநாராயண வயிரவன் கங்கப் பெருமாள் என்ற சிற்றரசன் பெண்ணை நாயனார் கோயிலுக்கு தேவதானமாக விட்ட நிலம் பற்றியது. நிலஎல்லைகளாகச் சிறுக்கன் கொல்லை, துரிஞ்சில் சுனை முதலியவை சொல்லப்படுகின்றன.

கல்வெட்டு:

1. ஸ்ஷீழீ மதுராந்தக வீர நுளம்பந் இராச நாராயண
2. வயிரவந் கங்கபெருமாள் ஸவயாரி வருஷத்து சித்திரை
3. மாதம் உய தியதி உடையார் பெண்ணை நயினாற்கு
4. தேவதானமாக விட்ட நிலம் சிறுக்கந் கொல்லைக்கு
5. மேற்கு துரிஞ்சில் சுனைக்கு கிழக்கு திரும . . .

மாவட்டம்	: கிருஷ்ணகிரி	ஆட்சி ஆண்டு	: -
வட்டம்	: கிருஷ்ணகிரி	வரலாற்று ஆண்டு	: கி.பி. 14 ஆம் நூ.ஆ.
ஊர்	: பெண்ணேஸ்வரமடம்	இந்தியக் கல்வெட்டு	
மொழி	: தமிழ்	ஆண்டு அறிக்கை	: -
எழுத்து	: தமிழ்	முன் பதிப்பு	: -
அரசு	: -	ஊர்க் கல்வெட்டு எண்	: 17
மன்னன்	: -		

இடம்: ஈஸ்வரன் கோயில் தென் திருச்சுற்றுச் சுவர்.

குறிப்புரை: ஆதிசண்டேஸ்வரரைப் புகழும் வெண்பா பாடல் தொடக்கத்தில் உள்ளது. கல்வெட்டு இறைவனே பேசுவதுபோல் உள்ளது. சித்திரைத் திருவிழாவில் ஆறாம் நாள் விழா, கத்தாரி என்று ஊரில் இருக்கும் வெள்ளாழனும் முதலிப்பிள்ளை உலகனுமான ஒரு பக்தன் தொடர்ந்து நடத்தவும் அவனுக்கு உரிய கோயில் மரியாதைகள் வழங்கவும் இறையாணை வழங்கப்பட்ட செய்தி சொல்லப்படுகிறது.

கல்வெட்டு:

1. ஸ்ரீ தண்டிசுரன் ஓலை தாபரஞ்சூழ் வைய்யத்து ச
2. ண்டிசன் தன் கருமம் ஆராய பண்டே யறஞ் செய்தான் செய்தா
3. ன் அறங்காத்தான் பாதம் திறம்பாமல் சென்னி மேல் வைத்து
நம்முடைய
4. பத்தன் கத்தாரியில் இருக்கும் வெள்ளாழரில் மாங்குடையான் முத
5. லிப்பிள்ளை உலகன் சித்திரை திருநாளில் நம்முடைய ஆறாந்
திருநாள் சந்திர
6. ாதித்தவரை நடத்த கடவனாகவும் நடத்தி ஓடுக்கும் வரிசையும்
7. பெற
8. க்கடவ
9. தாகவு[ம்]

மாவட்டம்	: கிருஷ்ணகிரி	ஆட்சி ஆண்டு	: 30
வட்டம்	: கிருஷ்ணகிரி	வ ரலாற்று ஆண்டு	: கி.பி. 1208
ஊர்	: பெண்ணேஸ்வரமடம்	இந்தியக் கல்வெட்டு	
மொழி	: தமிழ்	ஆண்டு அறிக்கை	: -
எழுத்து	: தமிழ்	முன் பதிப்பு	: -
அரசு	: சோழர்	ஊர்க் கல்வெட்டு எண்	: 18
மன்னன்	: குலோத்துங்கன் III		

இடம்: ஈஸ்வரன் கோயிலில் கருவறை மேற்கு, தெற்குச் சுவர்களின் உள்ளது.

குறிப்புரை: மூன்றாம் குலோத்துங்க சோழனின் 30 வது ஆட்சி ஆண்டில் கோட்டையில் தண்டநாயகம் செய்து வந்த ஜயங்கொண்டான் மல்லன் என்பவன், தன் மகன் ஏறாண்டையின் நன்மைக்காக பெண்ணை நாயனார் கோயிலில் சண்டேஸ்வரரை எழுந்தருளச் செய்து, பரிகலன்களும் இரு கண்டக விதை நிலமும் கொடுத்ததைக் குறிக்கிறது.

கல்வெட்டு:

1. ஷ்ஷிழீ குலோத்துங்க சோழ தேவற்கு யாண்டு முப்பதாவது கோட்டையிலிருக்குந் தண்டநாயக்கஞ் செய்வாரி[ல்] ஜயங் கொண்டான் மல்லநேன் என் மகன் ஏறாண்டைக்கு நன்றாக
2. ப் பெண்ணைநாயகர் கோயிலிலே தண்டேசுவரப் பிள்ளையா[ரை] எழுந்தருளுவிச்சுப் பரிகலமுங்குடுத்து எனது திரவொப்பான நத்தை ப[ட்] டியிலே இரு கண்டக விதையும் விட்டேன்

மாவட்டம்	: கிருஷ்ணகிரி	ஆட்சி ஆண்டு	: 28
வட்டம்	: கிருஷ்ணகிரி	வ ரலாற்று ஆண்டு	: கி.பி. 1206
ஊர்	: பெண்ணேஸ்வரமடம்	இந்தியக் கல்வெட்டு	
மொழி	: தமிழ்	ஆண்டு அறிக்கை	: -
எழுத்து	: தமிழ்	முன் பதிப்பு	: -
அரசு	: சோழர்	ஊர்க் கல்வெட்டு எண்	: 19
மன்னன்	: குலோத்துங்கன் III		

இடம்: ஈஸ்வரன் கோயில் கருவறையின் தென்புறக் குமுதத்தில் பிள்ளையார் சிலைக்கு கீழ் உள்ளது.

குறிப்புரை: மூன்றாம் குலோத்துங்கனுடைய ஆட்சியின் போது அதியநூர் வேளாநான ஆட்கொண்டார் மகன் நீறணிஞ்சான் என்பவன் பெண்ணை நாயனார்க்குக் குத்து விளக்கு, திருச்சாணைக்கல் ஆகியவற்றை வழங்கினான். குத்துவிளக்கு எடை 800 பலம் என்று கூறப்பட்டுள்ளது. அதியநூர் என்பது தருமபுரி மாவட்டத்தில் உள்ள அதிகைப்பாடியாகலாம். விளக்கு வழங்கியதுடன் தினமும் நெய்க்காக 30 பசுக்களும் ஒரு ரிபஷபமும் இவனே அளித்துள்ளான். மேற்படி தானத்தை உறுதி செய்து 4 கண்டகவிதை விளையக் கூடிய நிலத்தை மதுராந்தக வீர நுளம்பன் வழங்கியுள்ளான். கல்வெட்டின் துவக்கத்தில் குத்துவிளக்கு ஒன்று பொறிக்கப்பட்டுள்ளது

கல்வெட்டு:

1. ஷ்ஷிஸ்ரீ திரிபுவனச் சக்கரவர்த்தியள் ஸ்ரீகுலோத்துங்க சோழ தேவ[ற்]கு யாண்டு இருபத்தெட்டாவதில் அதியநூர் வேளாநான ஆட்கொண்டார் மகன் நீறணிஞ்சானேன் ஆளுடையார் பெண்ணை
2. யாண்டாருக்கு எண்ணூற்றுப் பலத்தாற் திருக்குத்துவிளக்குந் திருச்சாணைக்கல்லு மிட்டேந் இவை யிரண்டும் நீறணிஞ்சாந் தந்மம் திருநுன்தா விளக்குச் சந்திராதித்தவரை எரிப்பதாக இதுக்கு
3. வேண்டு மாடு முப்பதுருவும் இஷபமும் பெண்ணையாண்டாருக்கு விட்டேந் நீறணிஞ்சானேன்
4. ஓர் நாற்கண்ட[க]மும் விட்டேன் மதுராந்தக வீரநுளம்பன்நேன்

மாவட்டம்	: கிருஷ்ணகிரி	ஆட்சி ஆண்டு	: 30
வட்டம்	: கிருஷ்ணகிரி	வ ரலாற்று ஆண்டு	: கி.பி. 1208
ஊர்	: பெண்ணேஸ்வரமடம்	இந்தியக் கல்வெட்டு	
மொழி	: தமிழ்	ஆண்டு அறிக்கை	: -
எழுத்து	: தமிழ்	முன் பதிப்பு	: -
அரசு	: போசளர்	ஊர்க் கல்வெட்டு எண்	: 20
மன்னன்	: சோமேஸ்வரன்		

இடம்: ஈஸ்வரன் கோயில், தெற்குத் திருச்சுற்றாலையில் சப்தகன்னிகளின் பீடத்திலும் மேற்குத் திருச்சுற்றாலையின் தெற்குப் பக்கம் முதல் இரண்டு தூண்களின் மத்தியிலுள்ள பட்டிகையிலும் உள்ள கல்வெட்டு.

குறிப்புரை: தேவகன்மிகள் நால்வர் கோயிலுக்கு நீர்நிலையொன்றை அளித்தது பற்றி கூறுகிறது. அந்நீர்நிலை, கூத்தாண்டார் குட்டை என்ற பெயர் கொண்டிருந்தது. பயன்பாட்டில் இருந்த அக்குட்டைக்குரிய விலையைத் தேவகன்மிகள் பெற்றுக் கொண்டு கோயிலுக்கு கொடுத்துள்ளனர்.

கல்வெட்டு:

1. ஷ்ஷிபூர் சோமிசுரதேவற்கு யாண்டு ௨௨ வது பெண்ணை நாயனார் கோயிலிற் தேவகன்மிகள் நால்வரும் நாயனார் . . .
2. சிலவாக எங்கள் உணாய் வருகிற கூத்தாண்டார் குட்டை பொன்னறக் கொண்டு மண்ணறக் குடுத்தோம் நா . . .

மாவட்டம்	: கிருஷ்ணகிரி	ஆட்சி ஆண்டு	: 2
வட்டம்	: கிருஷ்ணகிரி	வ ரலாற்று ஆண்டு	: கி.பி. 1208
ஊர்	: பெண்ணேஸ்வரமடம்	இந்தியக் கல்வெட்டு	
மொழி	: தமிழ்	ஆண்டு அறிக்கை	: -
எழுத்து	: தமிழ்	முன் பதிப்பு	: -
அரசு	: போசளர்	ஊர்க் கல்வெட்டு எண்	: 21
மன்னன்	: விஸ்வநாதன்		

இடம்: திருச்சுற்றுமாளிகையின் அதிட்டானப் பட்டிகை.

குறிப்புரை: பெண்ணை நாயனார் கோயில் அமுதுபடி, திருவிழாச் செலவுகளுக்காக குலோத்துங்க சோழத் தகடாதராயன் புல்லமங்கலப் பற்றில் ஒரு குறிப்பிட்ட ஊரின் நிலவரி வருவாயை மானியமாக ஒதுக்கிக் கொடுத்ததைக் குறிப்பிடுகிறது.

கல்வெட்டு:

1. ஸாவபுவன ஷக்ருவதி ஸ்ரீ பொய்சள வீரவிச்வனாத தேவர்க்கு யாண்டு உ வ[து] . . . முதல் ஸ்ஷிஸ்ரீ குலோத்துங்க சோழத்தகடாதராயன் வெளுத்தியன் உடையார் பெண்ணை நாயனார்க்கு திருநாமத்துக்காணியாகப் புல்லமங்கலப் ப[ற்று] . . ாள நஞ்சை புஞ்சை நாற்பால் எல்லை அடங்கலும்
2. அமுது படிக்கும் திருநாளுக்கும் உடலாக அனைத்தாயமும் விட்டு சவமாமானியமாக விட்டேன் இத்தன்மத்துக்கு விலங்கணம் பண்ணினவன் கெங்கை கரையில் குரால் பசுவை கொன்றான் கொ[ள்]* வதை கொள்வான் ஸிவஶு

த.நா.அ.தொல்லியல்துறை

தொடர் எண் : 72,73 / 1973

மாவட்டம்	: கிருஷ்ணகிரி	ஆட்சி ஆண்டு	: 29
வட்டம்	: கிருஷ்ணகிரி	வ ரலாற்று ஆண்டு	: கி.பி. 13 ஆம் நூ.ஆ.
ஊர்	: பெண்ணேஸ்வரமடம்	இந்தியக் கல்வெட்டு	
மொழி	: தமிழ்	ஆண்டு அறிக்கை	: -
எழுத்து	: தமிழ்	முன் பதிப்பு	: -
அரசு	: -	ஊர்க் கல்வெட்டு எண்	: 22, 23
மன்னன்	: -		

இடம்: தென் திருச்சுற்றில் உள்ள தனிக் கற்கள்.

குறிப்புரை: துண்டுக் கல்வெட்டுகள்.

கல்வெட்டு:

அ.

1.

2. ...[ண்] டு இருபத் தொன்பதாவது ... பெ

3. ... புதாகச் சந்திராதி ...

த.நா.அ.தொல்லியல்துறை**தொடர் எண் : 74 / 1973**

மாவட்டம்	: கிருஷ்ணகிரி	ஆட்சி ஆண்டு	: -
வட்டம்	: கிருஷ்ணகிரி	வ ரலாற்று ஆண்டு	: 18 ஆம் நூ.ஆ.
ஊர்	: பெண்ணேஸ்வரமடம்	இந்தியக் கல்வெட்டு	
மொழி	: தமிழ்	ஆண்டு அறிக்கை	: -
எழுத்து	: தமிழ்	முன் பதிப்பு	: -
அரசு	: -	ஊர்க் கல்வெட்டு எண்	: 24
மன்னன்	: -		

இடம்: ஈஸ்வரன் கோயிலின் நுழைவாயிலில் உள்ள படியின் மேல் உள்ளது.

குறிப்புரை: வெள்ளப்ப நாடன் மேற்சேரி கண்டன் கண்டச் செட்டி என்பவர் இக்கோயிலில் மண்டபத்திற்குத் தளமிட்ட செய்தி குறிக்கப்பட்டுள்ளது.

கல்வெட்டு:

1. ஆவணி மாதம் பத்தாந் தியதி இத்
2. திருமண்ட[ப]ம் தளஞ் சேர்த்தேன் வெ
3. ள்ளப்பநாடன் மேற்சேரி கண்டன்
4. கண்டச் செட்டி தன்மம் ஸிவஶு

த.நா.அ.பிதால்லியல்துறை**தொடர் எண் : 75 / 1973**

மாவட்டம்	: கிருஷ்ணகிரி	ஆட்சி ஆண்டு	: சகம்.1331
வட்டம்	: கிருஷ்ணகிரி	வ ரலாற்று ஆண்டு	: கி.பி. 1410
ஊர்	: பெண்ணேஸ்வரமடம்	இந்தியக் கல்வெட்டு	
மொழி	: தமிழ்	ஆண்டு அறிக்கை	: -
எழுத்து	: தமிழ்	முன் பதிப்பு	: -
அரசு	: விஜயநகரர்	ஊர்க் கல்வெட்டு எண்	: 25
மன்னன்	: புக்கராயர்		

இடம்: ஈஸ்வரன் கோயில் தென் திருச்சுற்றில் உள்ள தனிக்கல்.

குறிப்புரை: பெண்ணை நாயினாருக்குத் திருவிளக்கிடவும், சிறுகாலைச் சந்தி அமுது செய்யவும் அளித்த நிலக்கொடையைக் குறிக்கிறது. சில வரி வருவாய்கள் குறிக்கப்பட்டுள்ளன. பைய்யூர் என்ற நாட்டுப்பிரிவு குறிக்கப்பட்டுள்ளது. கல்வெட்டு சிதைந்துள்ளது.

கல்வெட்டு:

1. ஷ்ஷிஸ்ரீ 2நு 2ஹா 2ணூவிஸ்ரூரநு ஸ்ரீவிரஜெவமாராய உடையார் கு
2. மாரர் விசையபுக்கர் ஸ்ரீஉடையார் வுதிவிராஜ்யு பண்ணி அருளா
நி
3. ன்ற ஸகாஸூ க்நாநயக நின் மேற்செல்லா நின்ற
4. வி[கூ]யி வருஷத்து . . . 2ஹா நாயற்று ஸூவூ பக்ஷத்து . . . பஞ்சமி
5. . . . பெற்ற னாள் பைய்யூர் பற்றுப் பெண்ணை நாயினார் ஈசனாற்கு
விளக்கு
6. உடையார் திருநாமத்தாலே சிறுகாலைச் சந்தி அம்முதும்
திருவிளக்கும் புதுப்பற்று
7. . . . ம்ப முட்டலும் சுங்கமு உள்ளாயங்க . . . தெப்பேர்பட்டதும் எள்
ஆயம் எருத்தாயம்
8. . . . மதுவை குதிரை வண்டிப் பட்டடை . . . திறைசேரிப் பறை . . .
மற்றும் எப்பேற்பட்ட தும் . . .

மாவட்டம்	: கிருஷ்ணகிரி	ஆட்சி ஆண்டு	: -
வட்டம்	: கிருஷ்ணகிரி	வரலாற்று ஆண்டு	: கி.பி. 16 ஆம் நூ.ஆ.
ஊர்	: பெண்ணேஸ்வரமடம்	இந்தியக் கல்வெட்டு	
மொழி	: தமிழ்	ஆண்டு அறிக்கை	: -
எழுத்து	: தமிழ்	முன் பதிப்பு	: -
அரசு	: -	ஊர்க் கல்வெட்டு எண்	: 26
மன்னன்	: -		

இடம்: ஈஸ்வரன் கோயில் தென் திருச்சுற்று மதிலில் உள்ளது.

குறிப்புரை: கல்வெட்டு முன்பின் தொடர்பில்லாது இரு பகுதிகளாக உள்ளது. தியாகப் பெருமாள் கொடுத்த தன்மத்தைக் குறிக்கிறது. செவிடை என்ற பெயர் ஓசூரில் உள்ள சிவன் கோயில் இறைவன் பெயரை நினைவூட்டுகிறது.

கல்வெட்டு:

அ.

1. உள்ளாயம் விளம்பக் கிழார் செவிடை . . .

ஆ.

2. நாயிநார் தியாகப்பெருமாள் இத்தன்மத்தை ம[ா]ற்றிநவன்
கெங்கைக் கரையிற் குராற் பசு கொன்றான் பாவங்கொள்வன்

த.நா.அ.தொல்லியல்துறை

தொடர் எண் : 76B / 1973

மாவட்டம்	: கிருஷ்ணகிரி	ஆட்சி ஆண்டு	: -
வட்டம்	: கிருஷ்ணகிரி	வ ரலாற்று ஆண்டு	:கி.பி. 13,14 ஆம் நூ.ஆ.
ஊர்	: பெண்ணேஸ்வரமடம்	இந்தியக் கல்வெட்டு	.
மொழி	: தமிழ்	ஆண்டு அறிக்கை	: -
எழுத்து	: தமிழ்	முன் பதிப்பு	: -
அரசு	: -	ஊர்க் கல்வெட்டு எண்	: 27
மன்னன்	: -		

இடம்: ஈஸ்வரன் கோயில் தென் திருச்சுற்று மதில்.

குறிப்புரை: முதல் பகுதி சுங்கம் போன்ற சொற்களைக் குறிப்பிடுகிறது. இரண்டாவது பகுதி ஏதோ ஒரு நிலக் கொடையைக் குறிக்கிறது. துண்டுக் கல்வெட்டுகள்.

கல்வெட்டு:

அ:

1. வியோக அம்பலம் சங்கமும் . . .
2. லு செம்பிலும் வெட்டி கொள சொன்னோம் . . .

ஆ:

1. ஸ்ரீ . . . சக்கூவர்த்தி . . . ஹக்ஷ . . . வியும் . . .
2. ஸ்ரீ . . . யர்க்கு பையூர் பற்று ஆவத்த ப . . . யில் மேநோக்கின மரமும் கீணோக்கின [கிண]றும் உள்ளிட்ட இருத்தல் முன் . . . ஸ்ரீ
3. ப்ப அகர[முத] . . . ஈரு அடங்கலும் ஹ முதல் சு . . . காணி . . . தான [ஸ]வ்மநூமாக மடப்புறம் தந்தோமீவ் ஊர்க்கு . . . ம் கடமை குடிமை காண விச்சு . . . மிர . . . ல்
4. இரத . . . டுக்கு . . . சாணக்காயம் பெருசுங்கம் . . . லகு . . . பாட்டமும் வளம் . . . தந்தோம் விளாகம் கமு . . .

மாவட்டம்	: கிருஷ்ணகிரி	ஆட்சி ஆண்டு	: -
வட்டம்	: கிருஷ்ணகிரி	வ ரலாற்று ஆண்டு	: கி.பி. 13 ஆம் நூ.ஆ.
ஊர்	: பெண்ணேஸ்வரமடம்	இந்தியக் கல்வெட்டு	
மொழி	: தமிழ்	ஆண்டு அறிக்கை	: -
எழுத்து	: தமிழ்	முன் பதிப்பு	: -
அரசு	: விஜயநகரர்	ஊர்க் கல்வெட்டு	
மன்னன்	: -	எண்	: 28

இடம்: ஈஸ்வரன் கோயிலில் உள்ளது.

குறிப்புரை: கல்வெட்டு மிகவும் சிதைந்துள்ளது. அரசியல் நிகழ்ச்சிகள் சொல்லப்படுகின்றன. செய்தியினைத் தெளிவாகத் தெரிந்து கொள்ள முடியவில்லை. விசையராசேந்திரசோழத் தகடூர் நாட்டு சின்னதி (சின்னாறு) பெண்ணையாறு கூறப்படுகிறது. மேலும் இராசகெம்பீரன் மலை (படைவீடு), காஞ்சிபுரம் அருகில் உள்ளதாமல் (தமலு), சதுரங்கப்பட்டினம் (சதி.. கரையன் பட்டினம்), கோவளம், அழிஞ்சிக்காடு, தண்டமலை, ஆனைகுந்தி, காஞ்சிபுரம் போன்ற இடங்கள் சொல்லப்படுகின்றன. 77B/1973 கல்வெட்டுடன் தொடர்புள்ளது.

கல்வெட்டு:

1. . . . த்த மனையும் . . .
2. இராசகெம்பூரந் மலை . . .
3. மடித்தும் இவன் பண் . . .
4. கிழக்கு தமலுக்கு மேற்கு சதி . . .
5. கரையன் பட்டினம் கோவளம் . . .
6. கட்டிக் குடுத்து இராசபதமாந்தர் ந. . .
7. திரிங்மமான அழிஞ்சிக் காட்டைக் கொ. . .
8. ள்ளிடமுங் கடமை ஆறுந் திருநீற்று ச. . .
9. ண்டை மானைப்பட தேற விட்டும் . . .

10. நற் தண்டமலை ஆணைகுந்தியும் கத்தூ
11. த்து இந்த மலையைச் சூழ்ந்துங் காவத. . .
12. ர் வாந் புக்கண்ணுடையார் கையிலே கா. . . .
13. லையைத்தைக் கொண்டும் காஞ்சி மாநகர் சூழ
14. க் கொண்டும் இம்மலையை அரணாக யிருந்தேவி. . .
15. தும் பற்றில் இராசராசன் தாவண்ணுடை
16. தே ஆண்டு யிரிஊமு வநஊமு ஜஊமுமுங் கொண்டு
17. . . . வத்து விசைய ராசேந்திர சோழத் தகடூர் நாட்டு
18. சின்னதி பெண்ணை ஆற்றில் கண்ட கண்டர் கூ[ளிமாராயர்]. . .

த.நா.அ.தொல்லியல்துறை

தொடர் எண் : 77B/ 1973

மாவட்டம்	: கிருஷ்ணகிரி	ஆட்சி ஆண்டு	: சகம் 1291
வட்டம்	: கிருஷ்ணகிரி	வ ரலாற்று ஆண்டு	: கி.பி. 1369
ஊர்	: பெண்ணேஸ்வரமடம்	இந்தியக் கல்வெட்டு	
மொழி	: தமிழ்	ஆண்டு அறிக்கை	: -
எழுத்து	: தமிழ்	முன் பதிப்பு	: -
அரசு	: விஜயநகரர்	ஊர்க் கல்வெட்டு எண்	: 29
மன்னன்	: கம்பண உடையார்		

இடம்: பெண்ணையாற்றங்கரையில் உள்ள பாறையில் உள்ளது.

குறிப்புரை: எண் 77A/1973 உடன் தொடர்புள்ளதாக உள்ளது. தானைத் தலைவனான சோமப்ப தெண்ணாயக்கர் மகன் கூளிமாராயர் கண்ட வெற்றிகளைத் தொகுத்துச் சொல்கிறது. பெண்ணை நாயநார் கோயில் அருகில் கண்டகண்டர் வெளிப் பெருவாய்க்கால் என்ற வாய்க்கால் வெட்டியமை சொல்லப்படுகிறது. சிதைந்த கல்வெட்டு.

கல்வெட்டு:

1. ...
2. யாவது நூயு ஸையுஹு ஸு ... ரகேயாவ
3. உது ராஜு விஹுஷணு ஸகாஷு க்ஷுமக குமேல் செல்லா நின்ற பிலவங்க வரு
4. ஷத்து கூகூடக ஸயற்றுப் புவு[வ] வக்ஷத்து ஷுயியும் வுயந் கிழமையும் பெற்ற ரோஹிணி
5. நாள் ஸ்ரீ உநு உஹாணயுஹுரநு ஹரிராய விபாடன் இநுராய ஸுத்தராசநு ஹாஷெக்குத் தப்புவ
6. ராயர் கண்டன் வலுவு வஸுரி உத்தர உக்ஷிண ஸமுடியிபதி ஸ்ரீவீரபுக்கண்ண உடையார் குமாரர் ஸ்ரீவீரக
7. ம்பண்ண உடையார் வுயாநன் ஸ்ரீ உநு உஹாவுயாநி ஸோஉப்ப தெண்ணாயக்கர் குமாரன் ஸ்ரீஉது கண் ...
8. கூளிமாராய நாயக்கர் பிரிஹு வநஹு ஜஹு கொண்டு ராஜா தி[ஹ]ராயங்கைப் பிடி ஷபிடித்து இ[தைக்]

9. கல்லிலுஞ் செம்பிலும் வெட்டிவித்து [ஹா]ற்றில வருஷத்திலே கன்னிப்போராக மஞ்சத் தாலமலை கொண்டு . . .
10. லை உடைய மதுரை உழுது பலதுறை விதைத்த வாணவதரை யனையும் இவன் பரிகரம் உள்ளது நிறுமூலஞ் [சய்தவ]
11. ன் இராச்சியமும் அத்தமும் மாவின் குதிரை சேனைய் இந்தமலையும் இராசாவான கம்பண உடைய[ர்க்கு]
12. க் குடுத்தும் இவ்வருஷத்தில் திருபுவனமாதேவி வெளியி[ல்] தொண்டைமானும் . . . னையும்
13. இங்கு திக் . . . கடலோரத்தே நின்று இவனையும் முதுகுடநே. . . இராசகெம்பீரன்மலை
14. யைக் கொண்டு மும் மன்நன் உதார குணராமன் ஓட . . . னைக் கை பிடிபிடித்து இவன் பண
15. ம் பண்டாரம் முத்துமாலைத் தம் இரற்றிநம் ஆனை குதி . . . னாந கல்லுக்கு கிழக்கு கடலுக்கு மேற்கு சதி
16. . . . றானபட்டணம் புதுப்பட்டணம், மாதரசன்பட்டணம் சத்திக் குவரிய. . . பட்டணம் நீலங்கரையன்பட்டணம் கோவளம்
17. மற்றுள்ள பல பட்டணங்களும் கரையும் துறையும் உட்படக் கொண்டு இராசாவின் கையிலே காட்டிக்குடுத்து இராசபதமாந தாந
18. ப் பதவியும் பெற்று தப்வுசராயர் பிருதாந கண்டர்[க்கு] விருதுங் கைக் கொண்டு கொறோதி வருஷம் கிரி [ஹ]மமான அழிஞ்சிக் காட்டைக் கொ
19. ண்டு விழுதமும் [னா]ட்டை. . . [ச் ஊவ]குறை கொண்டும் தொண்டைமானைப் பின்பிடித்துக் கொண்டு கொள்ளிடமுங் கூழை ஆறுந் திருநீற்றுச்
20. சோழன்பட்டணமும் செயங்கொண்ட சோழன்பட்டணமும் ஜமஹமுங் கொண்டு தொண்டைமானைப் பட்டேற விட்டும்
21. இவந் சகளமும் பணம் பண்டாரமும் கைக்கொண்டு ராசாவுக்குக் குடுத்தும் விஸூ[சு] வருஷத்திலே வாலிகண்டமலை ஆனை குந்தியும் கத்தூ

22. ரிக்கோட்டையுங் கொண்டு இந்த மலையில் இராச[வா]ன அரியண்ணுடைய [மைந்]தரைப் பிடிபிடித்து இந்தமலையைச் சூழ்ந்த துங்காவத்
23. திரை ஆற்றை துகைய மிதித்து இவன் பணம் பண்டாரம் ஆணை குதிரை சேணையும் இராச்சியமும் இராசாவான புக்கண்ணுடையார் கைய்யிலே கா
24. ட்டிக் குடுத்தும் வேணுந் தா[ந]ங்களும் பெற்று இவ்வருஷத்தில் . . . தண்ண . . . ஆன இராசேந்திரசிங்க புறமலையைக் கைக்கொண்டும் காஞ்சி மாநகர் சூழ்
25. ந்த பதி[ந்]னெட்டுக் கோட்டமான தொண்டைமண்டலம் காத்துக் குடுத்தும் திருக்காரிகரை மலையைக் கொண்டும் இம்மலை அரணாயிருந்த வீர
26. நாராயணபுரஞ் சூழ்ந்த பாகதநாடு பட்டைய நாடு . . . காத்தப . . . நாடு இப்பற்றுக்களைக் காத்துக் குடுத்தும் இப்பற்றில் இராசாவான சாவண்ணுடை
27. ய[னார்] உதையகிரிமலையை[பற்றி] இம்மலை அரண் அமியும்படி ஆதித்த . . . சூத்தரமென்னும் வீரப்
28. பரிவாரத்தை ஆண்டு கிரிஊழ் வந ஊழ் ஜஹூழ்முங் கொண்டு
29. இந்தக் கீர்த்திகளும் பெற்ற மூவராயர் கண்டன் ஸ்ரீமது[கன்] கூளிமாராய நாயக்கர் நிகரிலி சோழமண்டலத்து விசையராசேந்திர சோழத் தகடூர் நாட்டு
30. பெண்ணைத் தென்கரைப் பைய்யூர்ப் பற்றுப் பெண்ணை . . . மடத்தில் உடையார் பெண்ணை நாயநார் சன்னதி பெண்ணை ஆற்றில் கண்டகண்டர்வெ
31. ளிப் பெருவாய்க்கால் சந்திராதித்தவரையும் செல்ல இரக்சி[ப்பா]ர் பாதம் என் தலைமேல் ஸ்ரீயரி அரநாதன் ஸஹஸூ

மாவட்டம்	: கிருஷ்ணகிரி	ஆட்சி ஆண்டு	: -
வட்டம்	: கிருஷ்ணகிரி	வ ரலாற்று ஆண்டு	: கி.பி. 14 ஆம் நூ.ஆ.
ஊர்	: பெண்ணேஸ்வரமடம்	இந்தியக் கல்வெட்டு	
மொழி	: தமிழ்	ஆண்டு அறிக்கை	: -
எழுத்து	: தமிழ்	முன் பதிப்பு	: -
அரசு	: -	ஊர்க் கல்வெட்டு எண்	: 30
மன்னன்	: மல்லபூர்வாதிராஜன்		

இடம்: ஈஸ்வரன் கோயிலில் உள்ள கல்வெட்டு.

குறிப்புரை: ஒரு ஊரும் அதில் வரக்கூடிய குதிரைச் சாரிகை போன்ற வரி வகைகளும் நான்கு பேருக்கு மல்லபூர்வாதிராஜன் ஓலைப்படி கொடுக்கப்பட்டதைக் குறிப்பதாகத் தோன்றுகிறது. சோமேஸ்வரன் கல்வெட்டில் வரும் (20/1973) நால்வர் பெயர்கள் இதில் உள்ளன. மல்லபூர்வாதிராஜன் ஆணையை இக்கல்வெட்டு சுட்டுகிறது. திருக்காமகோட்ட முடையார் என்ற அம்மன் கோயில் சுட்டப்படுகிறது.

கல்வெட்டு:

1. ஸ்ரீ மல்லபூர்வாதிராஜன் ஓலை திருக்காமக் கோட்டமும் . . .
2. யன் பள்ளி நஞ்சை புஞ்சை நாற்பாலெல்லையும் கைக் கொண் . . .
3. ச் சாரிகை குதிரைச் சாரிகை எப்பேற்ப்பட்டதும் குடுத்தோம் நித் . . .
4. கடவர்களாக பனைத்தம்பி பட்டனும் தேவராச பிடாரரும் ச . . .
5. காலாரும் இநால்வரும் யி ஊர் உட[ன்] கொண்டு முட்டாத ப . . .
6. லக்கினவன் கெங்கை கரைக் குரால்ப்பசு வெ . . .

மாவட்டம்	: கிருஷ்ணகிரி	ஆட்சி ஆண்டு	: -
வட்டம்	: கிருஷ்ணகிரி	வ ரலாற்று ஆண்டு	: கி.பி. 15 ஆம் நூ.ஆ.
ஊர்	: பெண்ணேஸ்வரமடம்	இந்தியக் கல்வெட்டு	
மொழி	: தமிழ்	ஆண்டு அறிக்கை	: -
எழுத்து	: தமிழ்	முன் பதிப்பு	: -
அரசு	: -	ஊர்க் கல்வெட்டு எண்	: 31
மன்னன்	: -		

இடம்: ஈஸ்வரன் கோயிலில் உள்ள கல்வெட்டு.

குறிப்புரை: துண்டுக் கல்வெட்டு. கைலாசமுடைய நாயனார் கோயிலுக்குக் கொடுக்கப்பட்ட வரிவருவாய்கள் பற்றியது.

கல்வெட்டு:

1. கலியும . . . இரண்டு . . .
2. ய மாஊம் . . . ானா . . .
3. லாஸமுடைய நாயிந . . .
4. நாயினார் . . . கப்பே . . .
5. தய குதிரை சுங்கம் . . .
6. வரையில் டெ . . .

மாவட்டம்	: கிருஷ்ணகிரி	ஆட்சி ஆண்டு	: 32 ஆம் ஆண்டு
வட்டம்	: கிருஷ்ணகிரி	வ ரலாற்று ஆண்டு	: கி.பி. 1208
ஊர்	: பெண்ணேஸ்வரமடம்	இந்தியக் கல்வெட்டு	
மொழி	: தமிழ்	ஆண்டு அறிக்கை	: -
எழுத்து	: தமிழ்	முன் பதிப்பு	: -
அரசு	: போசளர்	ஊர்க் கல்வெட்டு எண்	: 32
மன்னன்	: வீரராமநாதன்		

இடம்: மாரியம்மன் கோயில் குன்றில் உள்ளது.

குறிப்புரை: போசள வீரராமநாதனுடைய 32 ஆவது ஆட்சியாண்டின் போது திருவண்ணாமலையைச் சார்ந்த பரோபகாரி ஆண்ம்கன் சிவலோகம் உடையார் என்பவர் சிவநாமம் முழுதுடைய பிள்ளையார் என்ற பிள்ளையாரை எழுந்தருவித்துள்ளார்.

கல்வெட்டு:

1. ஸ்ரீ போசள வீரராமனா[த] தேவற்கு யாண்டு ௩௨௨
2. திருவண்ணாமலையில் இருக்கும் ஹரோபஹாரி ஆ
3. ண்ம்கண் சிவலோக உடையார் [தன்]
4. மம் சிவ நாமம் முழுதுடையப்
5. பிள்ளையார் சிவமத்தி

மாவட்டம்	: கிருஷ்ணகிரி	ஆட்சி ஆண்டு	: -
வட்டம்	: கிருஷ்ணகிரி	வ ரலாற்று ஆண்டு	: கி.பி. 14,15ஆம் நூ.ஆ.
ஊர்	: பெண்ணேஸ்வரமடம்	இந்தியக் கல்வெட்டு	
மொழி	: தமிழ்	ஆண்டு அறிக்கை	: -
எழுத்து	: தமிழ்	முன் பதிப்பு	: -
அரசு	: விஜயநகரர்	ஊர்க் கல்வெட்டு எண்	: 33
மன்னன்	: -		

இடம்: பெண்ணை நாயநார் கோயில்.

குறிப்புரை: கல்வெட்டு முழுமையாக இல்லை. முதல்பகுதியில் சில வரிகளும், நிவந்தங்களும் குறிக்கப்படுகின்றன. இரண்டாவது பகுதியில் சொறியன்பள்ளி என்ற ஊர் குறிக்கப்படுகிறது.

கல்வெட்டு:

அ.

1. ஸ்ஷிழி மஹாமண்டலீஸூரன் ...
2. வறச்சாலை வெஹுயாநு வற்ஸத்து ...
3. ணிக்கை காணம் விச்சிப் பாட்டம் அ
4. ட்டி ஓரணை திருத்தோள்மாலை சாத்த
5. கொண்ட காலரும் திருமேனி
6. செலு[த்]த கடவது யித்தன்மத்தை கொள்வான்
7. பிரமஹத்தி கொள்வான்

ஆ.

1. சொறியன் பள்ளியான அம்மை ...

மாவட்டம்	: கிருஷ்ணகிரி	ஆட்சி ஆண்டு	: 30
வட்டம்	: ஓசூர்	வ ரலாற்று ஆண்டு	: கி.பி. 14 ஆம் நூ.ஆ.
ஊர்	: பேரிகை	இந்தியக் கல்வெட்டு	
மொழி	: தமிழ்	ஆண்டு அறிக்கை	: -
எழுத்து	: தமிழ்	முன் பதிப்பு	: -
அரசு	: -	ஊர்க் கல்வெட்டு எண்	: 1
மன்னன்	: பூமிநாயகன்		

இடம்: ஸ்ரீ கைலேஸ்வரநாதர் பார்வதியம்மன் திருக்கோயில் (திருவகத்தீஸ்வர முடையார் கோயில்) குமுதப்படையில் காணப்படும் கல்வெட்டு.

குறிப்புரை: திரிபுவனமல்ல பூரத்தாழ்வார் அத்திமல்லன் மகன் தாமத்தாழ்வார் தம்பியார் கங்காண்ண மகன் பூமிநாயகன் பேரிகையில் அமைந்துள்ள அகத்தீஸ்வரமுடைய நாயனாருக்கு பக்கமாராழ்வான் பள்ளி ஏரி, நுளம்ப சமுத்திரம், ஆகிய ஏரிகளை மீன் உரிமையுடன்(மச்ச கட்டு) இறையிலியாகக் கொடுத்த செய்தியைக் குறிப்பிடுகின்றது. மேலும் இக்கல்வெட்டில் அடிமை சாரிகை, குடிமைச் சாரிகை போன்ற வரிகள் குறிக்கப்படுகின்றன. தேவநாயகர், தாயகர், உமையோடிருந்த மாராயர் திருநீற்றுச் சோழமாராயர் என்ற நால்வர் பெயர்களும் பல்வேறு நிலங்களின் பெயர்களும் உள்ளன.

கல்வெட்டு:

1. ஸ்ரீ ஸ்ரீ மகா மண்டலீசுரண் திரிபுவன மல்ல பூராதிராயர் அத்திமல்லன் தாமத்தாழ்வார் தம்பியார் கங்காண்டை மகன் பூமிநாயகரேன் ம[ா]சந்தி நாட்டு வெந்தியத்து உடையார் திரு அகத்தீசுரமுயை நாயநார்க்கு தேவதானமாக விட்ட கண்டர் சூரியன் மேடப்பன்னேன் நஞ்சய் புன்செய் நாற்பாற் கெல்
2. லையும் பக்கமாராழ்வான் பள்ளி நன்செய் புன்செய் நாற்பாலெல்லையும் ஏரி நுளம்ப சமுத்திரமும் மச்ச கட்டும் யிறையிலி தேவதானமாக விட்டேன் நாயனார் மடைவிளாகம் நீர்விலங்காதான் திருவீதியிலிருக்கும் நியாயத்தார் இருபத்து நாலு . . .

3. . . . னாயும் அடைப்பு தேவநாயகரும் சேவேறுவார் மகன் தியாகரும் உமையோடிருந்த மாராயரும் திருநீற்றுச் சோழமாராயன் இவர்கள் நால்வற்கும் பங்காட்டியுமாக முப்பதிரண்டு பங்கு கய் . . . ாகட்டேரியும் மண்டைக் . . . ள்ள நன்செய்[புன்]
4. செய் நாற்பாலெல்லையும் இறையிலியாக விட்டேன் இவன்களுக்கு அடிமைச் சாரிகை குதிரைச் சாரிகை ஏறுசாத்து இழிசாத்து மற்றும் எப்பேற்பட்ட பொகுட்டி விட்டேன் இந் நியாயத்துட்பட்டது இந் நாய. . . துவும் இந்நாய. . . விட்டேன் இந் நியாயத்தாரில் பேர்குடி உ
5. ள்ளது குடி ஏற்றுமளவு திருவத்துசுரமுடையார்க்கு தீபண்பாரமாவிதாக விட்ட கலம் [சந்திராதித்தவரை] விடக் கடவுவதாகவும் ஏற. . . இக்குடி நிலம் யிவர்கள்
6. கடவன் . . . வீரபத்திரார்க்கு . . . அத்தியிலே . . . இறையிலியாக கடவுவதாகவும் இத் தன்மத்தை யிலங்கனம் பேசினவன் கெங்கை கரையில் குரால் பசு . . .

மாவட்டம்	: கிருஷ்ணகிரி	ஆட்சி ஆண்டு	: -
வட்டம்	: ஓசூர்	வ ரலாற்று ஆண்டு	: கி.பி. 14 ஆம் நூ.ஆ.
ஊர்	: பேரிகை	இந்தியக் கல்வெட்டு	
மொழி	: தமிழ்	ஆண்டு அறிக்கை	: -
எழுத்து	: தமிழ்	முன் பதிப்பு	: -
அரசு	: போசளர்	ஊர்க் கல்வெட்டு எண்	: 2
மன்னன்	: ஸ்ரீவீரவல்லாளர்		

இடம்: பேரிகை ஏரியின் கிழக்கு கரையில் கரையுடன் ஓட்டி அமைக்கப்பட்ட பலகைக் கல்வெட்டு.

குறிப்புரை: கல்வெட்டு இரண்டு பக்கமும் வெட்டப்பட்டுள்ளது. கல்வெட்டின் பின்புறம் ஏரிக்கரையை ஓட்டி அமைக்கப்பட்டுள்ளதால் அதனை படிக்கவோ படியெடுக்கவோ இயலவில்லை. இக்கல்வெட்டு போசள மன்னன் வீரவல்லாளதேவன் காலத்தில் இவ்வூரில் உள்ள திருவத்தீசுரமுடைய நாயனார்க்கு நிவந்தங்கள் அளித்ததைக் குறிப்பிடுகிறது. இக்கல்வெட்டில் மாசந்தி நாட்டு வேற்காயம் ஊர் குறிப்பிடப்படுகிறது. மேலும் பெருமாள் குலசேகர தேவர், சிங்கராயன் மருமகன் சேமனாத தேவரான செல்லப்பிள்ளை என்ற பெயர்களும் காணப்படுகின்றன.

கல்வெட்டு:

1. ஸ்ரீவீரவல்லாளர் [ஆநந்த] ௭௭
2. [மா]தம் ௭ மாசந்தி நாட்டு வே
3. ற் காயத்து உடையார் திருவ
4. [க]த்தி யீசுரமுடையார்ற்கு
5. வீர வல்லாள தேவன்
6. வாளுக்குந் தோளுக்கும்
7. நன்றாகப் பல மண்டல
8. த்தில் ப்ப வி . . . ள ஸத்திறி

9. ய மாராய ஸிங்களில்
10. பெருமாள் குலசேகர தே
11. வற்க்கு . . . சிங்கராய
12. மருமகன் சோமனாத தேவ
13. ரான செல்லப் பிள்ளை
14. . . .

த.நா.அ.தொல்லியல்துறை**தொடர் எண் : 72A/ 1975**

மாவட்டம்	: கிருஷ்ணகிரி	ஆட்சி ஆண்டு	: கலி4426 சகம் 1242,
வட்டம்	: ஓசூர்	வ ரலாற்று ஆண்டு	: கி.பி.1320
ஊர்	: பேரிகை	இந்தியக் கல்வெட்டு	
மொழி	: தமிழ்	ஆண்டு அறிக்கை	: -
எழுத்து	: தமிழ்	முன் பதிப்பு	: -
அரசு	: போசளர்	ஊர்க் கல்வெட்டு எண்	: 3
மன்னன்	: வீரவல்லாளன்		

இடம்: ஊரின் தென்புறமுள்ள கொல்லை.

குறிப்புரை: வீரவல்லாளனது வெற்றிக்கும் உடல்நலத்திற்குமாகக் (வாளுக்கும், தோளுக்கும்) கொடுக்கப்பட்ட நிலக்கொடை பற்றிக் குறிப்பதாகத் தெரிகிறது.

கல்வெட்டு:

1. ஸ்ஷிழிழி கலியுக வருஷம்
2. சகூசாஉயகூ இதனீங்கிய ஸகூ
3. ஸூஃ கூஉாசயஉ இதன்மேல் செல்லா
4. துள்ள ரொளிஃ வருஷத்து தைமாத
5. ம் று ந்தியதி ஶ்ய மையும் புதன்கிழமையும்
6. திருவோணமும். . . யோமும் பெற்ற [நா]
7. ள் ஸ்ஷிழிழி
8. அல்லப்ப னாயக்கன் சோமய
9. வீரவல்லாள தேவர் வாளுக்கும்
10. தோளுக்கும்[மாக] மாஸந்தி நாட்டு. . .
11. . . . ஸமுஃஃ . . . ல்லையும்
12. . . . தன்ம[தி]துக்[கு] அன்
13. ஞ்சபள்ளி னிலங் . . . ண்டை மரவநா
14. ண்டை நகரம் . . .

த.நா.அ.தொல்லியல்துறை**தொடர் எண் : 101 / 1973**

மாவட்டம்	: கிருஷ்ணகிரி	ஆட்சி ஆண்டு	: 22
வட்டம்	: கிருஷ்ணகிரி	வ ரலாற்று ஆண்டு	: கி.பி. 13 ஆம் நூ.ஆ.
ஊர்	: பையூர்	இந்தியக் கல்வெட்டு	
மொழி	: தமிழ்	ஆண்டு அறிக்கை	: -
எழுத்து	: தமிழ்	முன் பதிப்பு	: -
அரசு	: போசளர்	ஊர்க் கல்வெட்டு எண்	: 1
மன்னன்	: இராமநாததேவர்		

இடம்: சாசனப் பாதையில் உள்ளது.

குறிப்புரை: போசள மன்னன் இராமநாதன் காலத்தில் விடுகாதழகிய பெருமாள் என்ற அதியன் மரபுச் சிற்றரசன் வழங்கிய ஆணை. மதுராந்தக வீர நுளம்பனின் பைய்யூர் முதலான பற்றுகளின் மன்றாட்டு உரிமை வாரிசுகளுக்குத் தொடர்வது பற்றிய குறிப்பு உள்ளது.

கல்வெட்டு:

1. ஸ்லஷ்டிஸ்ரீ இராமனாத தேவற்கு யா[ண்டு]
2. உயஉ வது மதுராந்தக வீரநுளம்
3. பன் வயிராதராயனேன் பைய்யூர் முதலாக நமக்கு [விட்டு]
4. ச் சென்ற பற்றுகளில் நம்மிட மக்கள் மக்கள் மன்றாடியார் மக்கள்
5. மற்றுள்ளதனையும் சந்ததியில்லா அடைமை கொள்ள
6. தல்ல விடுகாதழகிய பெருமாளானை

த.நா.அ.தொல்லியல்துறை**தொடர் எண் : 120 / 1973**

மாவட்டம் : கிருஷ்ணகிரி
 வட்டம் : கிருஷ்ணகிரி
 ஊர் : பொன்னேரி
 மொழி : தமிழ்
 எழுத்து : தமிழ்
 அரசு : விஜயநகரர்
 மன்னன் : வீரபுக்கராயர்

ஆட்சி ஆண்டு : -
 வ ரலாற்று ஆண்டு : கி.பி.14 ஆம் நூ.ஆ.
 இந்தியக் கல்வெட்டு
 ஆண்டு அறிக்கை : -
 முன் பதிப்பு : -
 ஊர்க் கல்வெட்டு எண் : 1

இடம்: கிருஷ்ணகிரி தருமபுரி சாலையில் மேற்புறமுள்ள தனிக்கல்.

குறிப்புரை: வீரபுக்கராயர் காலத்தில் தகடூர் நாட்டு நாயகம் செய்யும் ஆரோதன் இராமநாயன் பொன்னேரி வெட்டி அவ்வேரியைப் பொன்னிக் கூத்தனுக்குச் சர்வமானியமாகக் கொடுத்த செய்தி சொல்லப்படுகிறது.

கல்வெட்டு:**முன்பக்கம்**

1. ஸ்ஷிஸ்ரீஊ
2. ஊஊஊ லேஊ
3. ஊ ஸ்ரீவீரபுக்க
4. ராயர்க்குச் செ
5. ல்லா நின்ற கா
6. லத்து பிரபவ வ
7. றுஷம் ஸ்ரீமது கே
8. த்தப் படையர்
9. நிகரிலி சோ
10. ழமண்டலத்

11. துக் கங்க நா

12. ட்டுத்தகடுர்

ரின்பக்கம்

13. நாட்டு நா

14. ட்டு நாயகஞ் செ

15. ய்வான்...

16. ... ஆரோதன்

17. இராமநாயன்

18. பொன்னிக் கூத்

19. தற்கு இவன் முன்

20. பொழந்துக் கட்

21. டின பொன்னே

22. ரி சந்திறாதித்திய

23. வரை சறுவமா

24. னியமாக நடப்ப

25. தாகக் குடுத்தேந்

26. ...

மாவட்டம்	: கிருஷ்ணகிரி	ஆட்சி ஆண்டு	: -
வட்டம்	: போச்சம்பள்ளி	வ ரலாற்று ஆண்டு	: கி.பி. 13 ஆம் நூ.ஆ.
ஊர்	: போச்சம்பள்ளி	இந்தியக் கல்வெட்டு	
மொழி	: தமிழ்	ஆண்டு அறிக்கை	: -
எழுத்து	: தமிழ்	முன் பதிப்பு	: -
அரசு	: போசளர்	ஊர்க் கல்வெட்டு எண்	: 1
மன்னன்	: சோமீசுரதேவன்		

இடம்: போச்சம்பள்ளி உயர்நிலைப்பள்ளி மைதானத்தில் உள்ளது.

குறிப்புரை: கல்வெட்டில் இவ்வூரின் பெயர் போச்சையன்பள்ளி எனக் குறிப்பிடப்படுகிறது. மன்னனின் நலத்துக்காகப் போச்சையன்பள்ளி பந்தலன்பள்ளி திருவனந்தீசுரமுடைய நாயனார்க்கு தேவதானமாக வழங்கப்பட்டிருந்தமை சுட்டப்படுகிறது. இறுதி மூன்று வரிகளும் உடைந்து கல் அவ்விடத்தே பிளவு பட்டிருக்கிறது. போசள மன்னன் சோமீஸ்வர தேவனின் மகாபிரதானி தாவண தண்டநாயக்கன் தானம் தந்தவன் ஆவன்.

கல்வெட்டு:

1. ஷ்ஷிழீ ஸோமீஸூர தே
2. வற்கு யாண்டு பதின்மூன்றாவது
3. ஷ்ஷிழீ மனு மஹாபு-தானி
4. தாவண தண்ட நாயக்கனே
5. ன் பந்தலன்பள்ளி திருவனந்தீ
6. சுரமுடைய நாயனாற்கு போச்சைய
7. ன்பள்ளி தேவதானமாக விட்டே
8. ன் ஸோமீசுரதேவன் தோளுக்கு
9. ம் வாளுக்கும் [ந]ன்றாக பூசைகெ
10. ண்டரு[ளிய] . . .
11. [திருப்]பணிக்கு
12. . . . க்குக . . .
13. . . . ள்ளவர்

மாவட்டம்	:	கிருஷ்ணகிரி	ஆட்சி ஆண்டு	:	14
வட்டம்	:	கிருஷ்ணகிரி	வ ரலாற்று ஆண்டு	:	கி.பி. 13 ஆம் நூ.ஆ.
ஊர்	:	மகாராஜகடை	இந்தியக் கல்வெட்டு		
மொழி	:	தமிழ்	ஆண்டு அறிக்கை	:	-
எழுத்து	:	தமிழ்	முன் பதிப்பு	:	-
அரசு	:	சோழர்	ஊர்க் கல்வெட்டு எண்	:	1
மன்னன்	:	மூன்றாம் இராசராசன்			

இடம்: அங்கணமலை அடிவாரத்தில் பனைமரத்துப் பண்டா என்று அழைக்கப்படும் பாறையில் உள்ள கல்வெட்டு.

குறிப்புரை: இது இராசராசதேவனின் 14 ஆம் ஆட்சி ஆண்டுக் கல்வெட்டு. ஜயங்கொண்ட சோழ எயினாடாழ்வான் பெருமாள் மகன் தாசாண்ணர் அங்கணம் பகுதியின் அரசு நிலை உடையவன் என்றும் அவனுடைய தர்மம் தாசக்கட்டு என்றும் சொல்லப்படுகிறது.

கல்வெட்டு:

1. ஸ்ஷிஸ்ரீ திரிபுவனச் சக்
2. கரவத்தி[கள்] ஸ்ரீ ராஜராஜ தெவர்
3. க்கு யாண்டு பதிநாலாவது
4. அங்கணம் அரைசு நிலை
5. உடைய ஜங்கொண்டசோழ
6. எயினாடாழ்வான் பெருமாள் மக
7. ன் தாசாண்ண[ர்] ஆன எயிநா
8. டாழ்வார் கண்ட தர்மம் தாசகட்டு

மாவட்டம்	: கிருஷ்ணகிரி	ஆட்சி ஆண்டு	: -
வட்டம்	: கிருஷ்ணகிரி	வ ரலாற்று ஆண்டு	: கி.பி.13 ஆம் நூ.ஆ.
ஊர்	: மகாராஜாக்கடை	இந்தியக் கல்வெட்டு	
மொழி	: தமிழ்	ஆண்டு அறிக்கை	: -
எழுத்து	: தமிழ்	முன் பதிப்பு	: -
அரசு	: -	ஊர்க் கல்வெட்டு எண்	: 2
மன்னன்	: -		

இடம்: முனியப்பன் கோயில் முன் தளமாக உள்ள கல்.

குறிப்புரை: தனிக்கல்லில் பொறிக்கப்பட்டுள்ள இக்கல்வெட்டு முழுமையாக இல்லை. அருகில் அங்கணமலையிலுள்ள கல்வெட்டில் வரும் பெயரும் இதில் வரும் பெயரும் ஒன்றாக இருப்பதோடு இரண்டு கல்வெட்டுக்களின் எழுத்துகளும் ஒரே அமைதியுடையனவாக உள்ளன. எனவே இதுவும் மூன்றாம் இராசராசன் காலத்ததாக இருத்தல் வேண்டும். எயிநாடாழ்வானின் வேளைக்காரியும் மாம்படையர் மனைவியுமான மீனாளின் நினைவுக் கல் எனலாம்.

கல்வெட்டு:

1. எயினாடாழ்வ
2. ாந் வேளைகா
3. றந் தியாணா
4. டை சாவா தே
5. மரம்படை
6. யார் மணா
7. ட்டி மீணாள்

மாவட்டம்	: கிருஷ்ணகிரி	ஆட்சி ஆண்டு	: -
வட்டம்	: தேன்கனிக்கோட்டை	வ ரலாற்று ஆண்டு	: கி.பி.16 ஆம் நூ.ஆ.
ஊர்	: மட்டியூர்	இந்தியக் கல்வெட்டு	
மொழி	: தமிழ்	ஆண்டு அறிக்கை	: -
எழுத்து	: தமிழ்	முன் பதிப்பு	: -
அரசு	: -	ஊர்க் கல்வெட்டு எண்	: 1
மன்னன்	: -		

இடம்: சிவனப்பன் தோட்டத்திற்குத் தெற்கில் காட்டில் உள்ள உடைந்த கல்.

குறிப்புரை: சீகல நாட்டு மாரதேவன் இராச்சியத்தில் உள்ள மட்டிப்பள்ளியில் குலையாண்டைமான் ஏதோ ஒன்று (கரை, கட்டிடம்) கட்டி வைத்ததாகத் தெரிகிறது.

கல்வெட்டு:

1. ஸ்ஷிழீ சீகல
2. நாட்டு மாரதேவ
3. ந் இராச்சியத்[து]
4. மட்டிப்பள்ளியில்
5. மகத்து . . . குலை
6. யான்டை . . . மகன்
7. க்கரை . . . டி . . .
8. மியந் பி . . .
9. கட்டி விச்ச . . .
10. தித வடக்காட
11. முவாந் . . .

மாவட்டம்	: கிருஷ்ணகிரி	ஆட்சி ஆண்டு	: -
வட்டம்	: ஓசூர்	வ ரலாற்று ஆண்டு	: கி.பி.14 ஆம் நூ.ஆ.
ஊர்	: மனேகல்	இந்தியக் கல்வெட்டு	
மொழி	: தமிழ்	ஆண்டு அறிக்கை	: -
எழுத்து	: தமிழ்	முன் பதிப்பு	: -
அரசு	: -	ஊர்க் கல்வெட்டு எண்	: 1
மன்னன்	: -		

இடம்: ஊரின் வடபுறமுள்ள முனியப்பா கொல்லைப் பாறை.

குறிப்புரை: பாறையைச் செப்பம் செய்யாமல் கல்வெட்டு வெட்டியிருப்பதால் தெளிவாக இல்லை. சில இடங்களில் சிதைந்தும் பொறிந்தும் உள்ளது. நந்தன வருடத்தில் சூரியதேவற்கு இரு கண்டக நிலம் கொடை கொடுக்கப்பட்டமை மற்றும் குடங்கை குறிப்பிடப்படுகிறது.

கல்வெட்டு:

1. ஸ்ஷிழீ நந்தன வருஷத்து பங்குனி மீ
2. . . . மனி பல்லவரையன் கண்டன் தென். . .
3. மிண்டனேன் . . . பல்லவன் முத்தன் கணந்தை தொட்ட
4. [ரண்டக] விடன். . . சூரிய தேவற்கு
5. . . . கும் விழுவித்து . . . ணம் குடங்கை ஆமரணடியன்
6. . . . வதிய ஆராங் கலமிட்டு கொல்லை வாச மறக்கை . . ம்.
7. . . . யி விரு கண்டகக் கொல்லையும் பத்துக்கும் தந [ம]னி ஆயிவற்கு குடங்கை
8. . . . ன் தடத்தி . . ருள்ள னிலத்தில் யிலூரில் னிலம் மன. . .
9. யிக் கொல்லையைச் சேந்தனில மிரு கண்டகமும் இப்படி
10. பண்ணிய் குடுத்தோம்

மாவட்டம்	: கிருஷ்ணகிரி	ஆட்சி ஆண்டு	: -
வட்டம்	: ஓசூர்	வ ரலாற்று ஆண்டு	: கி.பி.13 ஆம் நூ.ஆ.
ஊர்	: மிடுதேபள்ளி	இந்தியக் கல்வெட்டு	
மொழி	: தமிழ்	ஆண்டு அறிக்கை	: -
எழுத்து	: தமிழ்	முன் பதிப்பு	: -
அரசு	: போசளர்.	ஊர்க் கல்வெட்டு எண்	: 1
மன்னன்	: வீரவல்லாளன்		

இடம்: முஸ்திமனுவங்காவில் ஓடையின் நடுவே நிற்கும் பாறைக் கல்வெட்டு.

குறிப்புரை: வீரவள்ளாள தேவனாகிய போசள அரசனுடைய ஆட்சியின்போது மாசந்தி நாட்டைச் சேர்ந்த பெரிய நாட்டவரும் நாட்டு நாயகம் செய்வாரும் தேவரும் கூடி, பொன்னுழான் சேரனடையாழ்வானுக்கு உரிமையாக கல்வெட்டு வெட்டித்தந்துள்ளனர். விவரம் தெரியவில்லை.

கல்வெட்டு:

1. ஸ்ஷிழிஸ் சா[ர்]வ்வ
2. புவனச் சக்கர வத்திக
3. ள்வொய்சள வீரவல்
4. லாள தேவற்கு விஹவ
5. ருஷத்து காத்திகை மீ ... மாசந்தி னாட்டிற்
6. பெரிய னாட்டவரும் னாட்டு னாயகஞ் செய்வா
7. ரும் தேவரும் ஸ்ஷிழிஸ் சத
8. ரும் பொன்னுழான் சேராந்தையாழ்வா ...
9. வன் பள்ளிக்கு அடைந்த ...
10. ... குடங்கை வாசல் ...

11. க...

12. இக்கட்டின சொ

13. ... தித்தவரைச் செ...

14. .. யிதுக்குப்

15. ... ற் பசுவை...

16. ... தோஷம்

17. குச் செம்மதித்...

18. ... க்காமல்

மாவட்டம்	:	கிருஷ்ணகிரி	ஆட்சி ஆண்டு	:	
வட்டம்	:	கிருஷ்ணகிரி	வ ரலாற்று ஆண்டு	:	கி.பி.14 ஆம் நூ.ஆ
ஊர்	:	மிண்டகிரி	இந்தியக் கல்வெட்டு	:	
மொழி	:	தமிழ்	ஆண்டு அறிக்கை	:	-
எழுத்து	:	தமிழ்	முன் பதிப்பு	:	-
அரசு	:	-	ஊர்க் கல்வெட்டு எண்	:	1
மன்னன்	:	முக்கண்ணுடையார்			

இடம்: மிண்டகிரி சிவன் கோயிலுக்கு அருகிலுள்ள கல்வீடு அமைப்புள்ள நடுகல்.

குறிப்புரை: முக்கண்ணுடையார் என்பவரின் பதினான்காம் ஆட்சி ஆண்டில் ஒரு புலியைக் குத்தி வீழ்த்திச் செல்லா நம்பன் இறந்து பட்டதைக் குறிக்கிறது. இக் கல்வீட்டின் பின்புறக் கல்லில் பெரிய அளவில் வீரன் ஒருவன் வேல் கொண்டு புலியோடு பொருதுகின்ற காட்சி சித்திரிக்கப்பட்டுள்ளது. இடப்புறக் கல்லில் (உட்புறம்) எழுத்துக்கள் பொறிக்கப்பட்டுள்ளன. வாசுர் இன்றைய பாசுராகலாம். சிவன்படவர், செம்படவராகலாம்.

கல்வெட்டு:

1. ஸ்ரீஸ்ரீ முக்கண்ணுடை
2. யார்கு யாண்டு பதினாலா
3. வது விலவ ஸம்வத்ஸர
4. த்துக் காத்திகை மாத[ம்]
5. உயஉ குவாசுறி பற்று . . .
6. குறுக்கையிலிருக்குஞ் சி[வ]
7. ன் படவரில் செல்லா நம்ப
8. [ன்] புலியைக் குத்தி தானும்
9. பட்டான் கல்

மாவட்டம்	: கிருஷ்ணகிரி	ஆட்சி ஆண்டு	: 45
வட்டம்	: தேன்கனிக்கோட்டை	வரலாற்று ஆண்டு	: கி.பி.1150
ஊர்	: முச்சந்திரம்	இந்தியக் கல்வெட்டு	
மொழி	: தமிழ்	ஆண்டு அறிக்கை	: -
எழுத்து	: தமிழ்	முன் பதிப்பு	: -
அரசு	: சோழர்	ஊர்க் கல்வெட்டு எண்	: 1
மன்னன்	: குலோத்துங்கன் I		

இடம்: ஏரியில் உள்ள பாறை

குறிப்புரை: முதல் குலோத்துங்கன் மெய்க்கீர்த்தியுடன் கூடிய இக்கல்வெட்டில் முடிக்கொண்ட சோழமண்டலத்து சோழவளநாட்டு சீயகல நாட்டுக்கோன் இடம் பெற்றுள்ளான். எழுத்துகள் பெரிதும் பொறிந்துள்ளதால் முழுமையாக செய்தி அறியவில்லை.

கல்வெட்டு:

1. ஸ்ஷீஸ்ரீ புகழ்மாது விளங்க சயமாது விரும்ப நிலமகள் நிலவ மலர்மகள் புணர உரிமை
2. யிற் சிறந்த மணிமுடி சூடி வில்லவர் நிலைகெட மீனவர் குலைதர [ஏனை மன்னவ]ரிரியலுற்றி
3. தரத் திக்கனைத்துந் தநி சூ நடாத்தி விஜயா பிஷேகம் பண்ணி வீர ஸிஹாசன
4. த்து அவநி முழுதுடையாளோடும் வீற்றிருந்தருளிய கோவிராஜ கேசரி பந்த
5. ரான ஊவதிகள் ஸ்ரீகுலோத்துங்க சோழதேவற்கு யாண்டு சயந் ஆவது கங்கபாடி
6. யாந முடிக்கொண்டசோழமண்டலத்து ராஜேசு சோழ வளநாட்டுச் சீயகல நாட்டு நாட்டுக்கோன்
7. குலோத்துங்க சோழபுரத்து செல்லபுரத்துடை க...
8.

மாவட்டம்	: கிருஷ்ணகிரி	ஆட்சி ஆண்டு	: சகம் 1297
வட்டம்	: கிருஷ்ணகிரி	வரலாற்று ஆண்டு	: கி.பி.1375
ஊர்	: மேகலசின்னம்பள்ளி	இந்தியக் கல்வெட்டு	
மொழி	: தமிழ்	ஆண்டு அறிக்கை	: -
எழுத்து	: தமிழ்	முன் பதிப்பு	: -
அரசு	: விஜயநகரர்	ஊர்க் கல்வெட்டு எண்	: 1
மன்னன்	: வீரபுக்கண்ணன்		

இடம்: கத்திக் குண்டு.

குறிப்புரை: வேப்பம்பள்ளியான செடிசமுத்திரத்தைச் சார்ந்த நன்செய் புன்செய் நிலங்களைப் பொற்புறத்துத் தேவப்பெருமாளும் நிற்பை நாயனாரும் உள்ளிட்ட மகாப் பெருமக்களுக்கும் வேதம் ஓதுவார்க்கும் பங்கிட்டுத் தானமாகக் கொடுத்ததைக் குறிக்கிறது. அங்கணப்பற்று நாட்டவரும் துவாரபதி வேளாரும் ராமகாமிண்டரும் கல்வெட்டில் கூறப்படுகின்றனர்.

கல்வெட்டு:

1. ஸ்ஷிழிழீ 2நு 2ஹா2ணுஹுர லாஹெஷ
2. க்கு தப்பு்வராயர் கண்டன் ஸ்ரீ வீரபுக்கண்ண 2
3. டையவர் வி_யிராஜஹுஃ பண்ணி அருளா நின்ற ஸகாஸ 2ஃ
கூஉாகூயௌ இதன் மேல்
4. செல்லாநின்ற ருதிரோற்காரி ஸ0வசுஸரது மேஷ நாயற்று
வலுவுபக்ஷத்து பக்ஷ
5. மியும் வுய்வாரமும் ஜுஸு [ரி]ஷமும் ஸியூயோமமும் வவ
கூரணமும் பெற்ற நாள்
6. அங்கணப் பற்று நாட்டவரும் துவாரபதி வேளாரும்[சாமி] காமிண்டரும்
இவர் ஊருட்பட்டவரும்
7. செடிசமுத்திரத்திலிருக்கும் வலுவு க்ஷத்ராங்கர ஸு_ஹுணரும்
8. இப்பற்றில் வேப்பம்பள்ளியான செடிசமுத்திர நஞ்சை புஞ்சை
நாற்பாற்கெல்லையும் பொற்புறத்து தேவப் பெ

5. ருமாளும் நின்பை நாயிநாரும் உள்ளிட்ட மஹாஜநத்[து]க்கு ஹாமு உ
 டெவ ஹாமு உ வேடிவூத்திக பூதி ஹாமம் யகம் உடிம வூவூ
 ய22 ஊநாகக் குடுத்தோம்
8. இப்படிக்கு ஒன்று பாதி ஹாமு ஸம்புவடமரில் பதோலி தேர்பால
 கூத்தாடுவார்
9. ஜஹக வசூவத்தி [ஜய . . .கும்ம]கன் வரதராஜ ஹட்டன் னாராயண
 பிள்
10. னைக்கும் உடிம வூவூமாக குடுத்தோம் யிராயர் தண்ணார் ராயர்
 வாளுக்கும்
11. தோளுக்கும் நன்றாக தர்ஊ வநூாஜிதூவரை செல்லக் கடவதாகக்
 குடுத்தோம் இதுக்கு
12. விலங்கணம் பண்ணிநவன் கெங்கை கரையில் குராற் பசுவைக்
 கொன்ன பாப
13. ம் கொள்ளக் கடவன் ஶநமூ[ர்]த்தி ஆசாரி கல்வெட்டுக்கு குடுத்தகம்
 நீக்கி முதலிலே குடு[த்]தேன்

மாவட்டம்	: கிருஷ்ணகிரி	ஆட்சி ஆண்டு	: -
வட்டம்	: கிருஷ்ணகிரி	வரலாற்று ஆண்டு	: கி.பி.16 ஆம் நூ.ஆ.
ஊர்	: ஸ்ரீமாட்டுகொளத்தான் கொட்டாய்	இந்தியக் கல்வெட்டு	
மொழி	: தமிழ்	ஆண்டு அறிக்கை	: -
எழுத்து	: தமிழ்	முன் பதிப்பு	: -
அரசு	: விஜயநகரர்	ஊர்க் கல்வெட்டு எண்	: 1
மன்னன்	: -		

இடம்: கண்ணன் கொல்லையில் உள்ள கல்.

குறிப்புரை: எழுத்துக்கள் தெளிவில்லாமல் உள்ளன.

கல்வெட்டு:

1. ஷ்ஷிழீ மநு மஹாமண்டேலசுவரன் ...
2. பிறம[ா]தி வருஷம் ஆனி மாதம் [கிரு]த்தி
3. கையு ... பெருமடம்...
4. தயாந...
5. ... னியஞ்...
6. ... மாகமாந மும்...
7. சந்திரா ஆதித்த க[ா]லம் நடக்கவும்
8. இத்தடி அ... பட்டவந் கெங்கைக்
9. கரையில் குராம் பசுவை கொன்ற ப[ா]வ
10. த்தில் [போவந்]

த.நா.அ.பிதால்லியல்துறை**தொடர் எண் : 114 / 1975**

மாவட்டம்	: கிருஷ்ணகிரி	ஆட்சி ஆண்டு	: 5
வட்டம்	: கிருஷ்ணகிரி	வரலாற்று ஆண்டு	: கி.பி.11 ஆம் நூ.ஆ.
ஊர்	: மோட்டூர்	இந்தியக் கல்வெட்டு	
மொழி	: தமிழ்	ஆண்டு அறிக்கை	: -
எழுத்து	: தமிழ்	முன் பதிப்பு	: -
அரசு	: சோழர்	ஊர்க் கல்வெட்டு எண்	: 1
மன்னன்	: இராசேந்திரன் II		

இடம்: வீரண்ணன் கொல்லையில் உள்ள நடுகல்.

குறிப்புரை: இரண்டாம் இராசேந்திர சோழனது ஐந்தாவது ஆட்சியாண்டில் விஜைய ராசேந்திர சோழமண்டலத்துத் தகடூர் நாட்டுப் புல்லமங்கலத்தில் பாம்பு கடித்து இறந்தவனுக்காகவும் அவனுடன் தீபாஞ்ச அவனது மனைவிக்காகவும் எடுக்கப்பட்ட நடுகல். கல் வீட்டமைப்பில் உள்ள இந்நடுகல்லின் பின்புறக் கல்லில் அவனும் அவனது மனைவியும் அமர்ந்த நிலையில் காட்டப்பட்டுள்ளனர். வலப்புறக் கல்லில் இக் கல்வெட்டு பொறிக்கப்பட்டுள்ளது. மேலே இவர்கள் சொர்க்கத்திற்கு செல்கின்ற நிலையில் காட்டப்பட்டுள்ளனர்.

கல்வெட்டு:

1. ஸுவத்திஸ்ரீ இரட்டைபாடி ஏழரை இலக்கமும் கொ
2. ண்டு கொல்லாபுரத்து ஜயத்தம்ப நாட்டி
3. ப் பேராற்றங்கரைக் கொப்பத்தாகவ மல்
4. லனை ஐஞ்சுவித்தருளி அவந் ஆணை கு
5. திரை பெண்டிர் பண்டார மகப்படவித்து
6. வீரவிஹாஸநத்து வீற்றிருந்தருளிந கோ
7. பரகேஸரி பஜரான உடையார் ஸ்ரீ ராஜே
8. ந்தி-தேவர்க்கு யாண்டு ஐஞ்சாவது
9. விஜைய ராஜேந்திர மண்டலத்துத் தகடூர்

10. நாட்டுக் கங்கநாட்டுப் புல்லமங்கலத்து
11. அவனரமச்சிபள்ளியில் இவந் மகந் சாமுண்
12. டந் பாம்பு கடிச்சி செத்தாந் இவந் மணவா
13. ட்டி விச்சிக்கந் தீபாஞ்சாள் அவள் ம[ர]
14. ணிபமாக நட . . .

மாவட்டம்	: கிருஷ்ணகிரி	ஆட்சி ஆண்டு	: -
வட்டம்	: கிருஷ்ணகிரி	வரலாற்று ஆண்டு	: கி.பி.14 ஆம் நூ.ஆ.
ஊர்	: வறட்டனபள்ளி	இந்தியக் கல்வெட்டு	
மொழி	: தமிழ்	ஆண்டு அறிக்கை	: -
எழுத்து	: தமிழ்	முன் பதிப்பு	: -
அரசு	: -	ஊர்க் கல்வெட்டு எண்	: 1
மன்னன்	: -		

இடம்: வறட்டனபள்ளி நரசிம்மசுவாமி கோயில் அருகே உள்ள குன்று.

குறிப்புரை: இராஜராஜ கற்கடக மகாராஜன் கண்ணுடைய பெருமாள் என்பவன் இருபத்தெட்டு பிராமணர்களுக்கு வறட்டனபள்ளி என்ற கங்கராயச் சதுர்வேதி மங்கலத்தைக் கொடையாகக் கொடுத்ததைக் குறிக்கிறது.

கல்வெட்டு:

1. ஸ்ஷிழீ விகாரி ஸ்வஹ்ஸரத்து மக
2. ர ஶயிற்று வஹுவஶுஷத்து [தஸமி]யு
3. ம் திங்கட்கிழமை பெற்ற திருவ
4. வோணத்து நாள் ராஜராஜ கற்கட
5. மாராஜந் கண்ணுடைய பெரு
6. மாளேந் அங்க[ண]ப் பற்று வறட்டநபள்ளி
7. யாந கங்கராயச் சதுவேஶி மங்க. . .
8. . . . நஞ்செய் புஞ்செய் நாற்பாற் கெல்லையும்
9. மேனோக்கிந மரமும் கிணோக்கிந கிணறும் ஶேவஶாந
10. ம் திரு[வி]டையாட்டமுட்பட இருபத்தெ[ட்]
11. டு ஶ்ரஶணருக்கு யாராவஶுமாகக் குடுத்
12. [தே]ந் கற்கட மாராஜநேந்

த.நா.அ.தொல்லியல்துறை**தொடர் எண் : 118 / 1973**

மாவட்டம்	: கிருஷ்ணகிரி	ஆட்சி ஆண்டு	: 17
வட்டம்	: கிருஷ்ணகிரி	வரலாற்று ஆண்டு	: கி.பி.1233
ஊர்	: விடாமங்கலம்	இந்தியக் கல்வெட்டு	
மொழி	: தமிழ்	ஆண்டு அறிக்கை	: -
எழுத்து	: தமிழ்	முன் பதிப்பு	: -
அரசு	: சோழர்	ஊர்க் கல்வெட்டு எண்	: 1
மன்னன்	: மூன்றாம் இராசராசன்		

இடம்: பெருமாள் கோயில் முற்றத்தில் உள்ள நடுகல்லின் பின்புறம் உள்ளது.

குறிப்புரை: இக்கல்வெட்டின் இறுதி மூன்று வரிகள் கல்வெட்டின் மேற்பகுதியில் காணப்படுகின்றன. திரிகுலமும், மற்றும் சில குறிகளும் காணப்படுகின்றன. இராஜராஜனின் 17ஆம் ஆட்சி ஆண்டில் பதிநெண்பூமித்தனபாலன் என்பவன், திருவகத்தீசுவரமுடைய நாயனார்க்கு தேவதானமாக நன்செய் நிலம் அளித்ததைக் குறிக்கிறது. நடுகல்லின் முன்புறம் தெலுங்கிலான கல்வெட்டு உள்ளது.

கல்வெட்டு:

1. ஸிரி இராஜ இ
2. ராஜ தேவர்க்கு
3. யாண்டு பதி
4. நேழாவது பதி
5. நெண் பூமித் தன
6. பாலநென் திரு
7. வகத்தீசுரமுடை
8. ய நாயனார்க்கு
9. தேவதான நன்செய்
10. நிலம் நாற்கண்டக

11. ുம் திருப்புறக்குடை
12. யிலே இந்நில மாற்ற
13. நினைப்பான் பஞ்ச
14. [மா] பாதகரில் லொருவந்
15. ஸிரி பாத மிரண்
16. ும் எந்தலை
17. மேலின

1975

மாவட்டம்	:	கிருஷ்ணகிரி	ஆட்சி ஆண்டு	:	-
வட்டம்	:	தேனிகனிக்கோட்டை	வரலாற்று ஆண்டு	:	கி.பி.13 ஆம் நூ.ஆ.
ஊர்	:	முழுவனப்பள்ளி	இந்தியக் கல்வெட்டு	:	
மொழி	:	தமிழ்	ஆண்டு அறிக்கை	:	-
எழுத்து	:	தமிழ்	முன் பதிப்பு	:	-
அரசு	:	சோழர்	ஊர்க் கல்வெட்டு எண்	:	2
மன்னன்	:	குலோத்துங்கன்			

இடம்: ஈசுவரன் கோயில் மண்டப வடபுறக் குழுத்தில் உள்ளது.

குறிப்புரை: திருக்கண்ணீசுரமுடைய நாயனார்க்கு, சேரமான் பெருமாள் என்பவர் நிவந்தங்களுக்காக நன்செய் புன்செய் நிலங்கள் தானம் அளித்ததைக் குறிப்பிடுகிறது. அதியர் மரபினைச் சேர்ந்த இக்கல்வெட்டு முழுமையாக இல்லை. குலோத்துங்க சோழ தகடாதராயன் விடுகாதழகிய பெருமாளின் பெயர் உள்ளது.

கல்வெட்டு:

1. ஸ்லஷீழீ க(ா) சம்[வ]ற்சரத்து குலோத்துங்க சோழ தகடாதராயந் விடுகாத. . . னன சேரமான் பெருமாளேந் த[யி] நாட்டுப் பற்றில் அத்தி
2. திருக்கண்ணீசுரமுடைய நாயினாற்கு பலபடி நிமன்தத்துக்குமாக குடுத்தேன் கட்ட . . . தானமாக விட்டேன் நஞ்செய் புஞ்செ . . .

மாவட்டம்	: தருமபுரி	ஆட்சி ஆண்டு	: 44
வட்டம்	: தருமபுரி	வரலாற்று ஆண்டு	: கி.பி.13 ஆம் நூ.ஆ.
ஊர்	: அகரம்	இந்தியக் கல்வெட்டு	
மொழி	: தமிழ்	ஆண்டு அறிக்கை	: -
எழுத்து	: தமிழ்	முன் பதிப்பு	: -
அரசு	: போசளர்	ஊர்க் கல்வெட்டு எண்	: 1
மன்னன்	: வீரராமநாதன்		

இடம்: ஊரில் நடப்பட்டுள்ள கல்லில் உள்ளது.

குறிப்புரை: கல்வெட்டின் துவக்கத்தில் வெண்கொற்குக் குடையின் கீழ் குத்து விளக்கு, கமண்டலம், பாதம், வாள், கேடயம் முதலியவை பொறிக்கப்பட்டுள்ளன. போசள வீரராமநாததேவனுடைய ஆட்சியின் போது குலோத்துங்கசோழ தகடாதராயன் கனகலை பாடபி பட்டனுக்குத் தானம் செய்தமை.

கல்வெட்டு:

1. ஸ்ஷிஸ்ரீ ஸாவடி லௌம
2. ஁சூவத்திகள் ஸ்ரீ போச
3. ள வீரராமநாத தேவற்
4. கு யாண்டு சயச வது ம
5. ன்மத ஸவத்ஸரத்து
6. வுஸரிசு நாயற்று பூவடி
7. பகூத்து ஒரு நாள் குலோ
8. த்துங்க சோழத் தகட
9. ாதி ராயனேன் . . .
10. கனகலை ஹடார பட்டன்

மாவட்டம்	: தருமபுரி	ஆட்சி ஆண்டு	: -
வட்டம்	: தருமபுரி	வரலாற்று ஆண்டு	: கி.பி.15,16ஆம்நூ.ஆ.
ஊர்	: அத்திமோட்லு	இந்தியக் கல்வெட்டு	
மொழி	: தமிழ்	ஆண்டு அறிக்கை	: -
எழுத்து	: தமிழ்	முன் பதிப்பு	: -
அரசு	: -	ஊர்க் கல்வெட்டு எண்	: 1
மன்னன்	: -		

இடம்: ஈசுவரன் கோயில் முன்மண்டப வாயிலின் இடதுப்பக்கச் சுவர்.

குறிப்புரை: இறைவனின் வழிபாட்டுக்காகவும், அமுதுபடி, திருவிளக்கிடல் ஆகியவற்றுக்காகவும் வரிகளின் மூலம் வரும் வருவாயினைக் கொடுக்கச் செய்த ஆணையாகத் தெரிகிறது. கல்வெட்டின் முதலும் முடிவும் இல்லை. எழுத்தமைதியை நோக்க 15, அல்லது 16ஆம் நூற்றாண்டினதாக இருக்கலாம்.

கல்வெட்டு:

1. டங்க
2. பெற்றார்
3. தன்மமா
4. க இவ்வூரி
5. ல் உள்ளா
6. யம் ...
7. ... ம
8. கமைப் ப
9. ட்டடை
10. கல்லிய
11. ாணம் அ
12. டிமை
13. குதிரை வ

14. ண்டி எ
15. ருது பசு
16. ஏற்றவட
17. ம் செக்கி
18. றை ஆய
19. ம் எப்பேற்
20. பட்டணவு
21. ம் அமுது
22. படிக்கும்
23. திருவிளக்
24. குக்கும் ச
25. ...



மாவட்டம்	: தருமபுரி	ஆட்சி ஆண்டு	: -
வட்டக்	: தருமபுரி	வரலாற்று ஆண்டு	: கி.பி.15,16ஆம்நூ.ஆ.
ஊர்	: அத்திமோட்லு	இந்தியக் கல்வெட்டு	
மொழி	: தமிழ்	ஆண்டு அறிக்கை	: -
எழுத்து	: தமிழ்	முன் பதிப்பு	: -
அரசு	: -	ஊர்க் கல்வெட்டு எண்	: 2
மன்னன்	: -		

இடம்: ஈசுவரன் கோயில் முன்மண்டப வடக்கு பக்க குழுதத்தில் உள்ளது.

குறிப்புரை: திருக்கண்ணீசுரமுடைய நாயனாற்கு குலோத்துங்க சோழ தகடாதராயன் விடுகாதழகிய பெருமாளான சேரமான் பெருமாள் என்பவர் நிவந்தங்களுக்காக நன்செய் புன்செய் நிலங்கள் தானம் அளித்ததைக் குறிப்பிடுகிறது. கல்வெட்டு முழுமையாக இல்லை.

கல்வெட்டு:

1. ஸ்ஷிபூர் க(ா)ர சம்[வ]ற்சரத்து குலோத்துங்க சோழ தகடாதராயன் விடுகாதழகியபெருமாளான[சேரமான் பெருமாளேந் த[யி] நாட்டுப் பற்றில் அத்தி . . .
2. ா திருக்கண்ணீசுரமுடைய நாயினாற்கு பலபடி நிமன்தத்துக்குமாக குடுத்தேன் கூட்ட . . . தானமாக விட்டேன் நன்செய் புன்செய் . . .

மாவட்டம்	: தருமபுரி	ஆட்சி ஆண்டு	:17
வட்டம்	: தருமபுரி	வரலாற்று ஆண்டு	:கி.பி. 1235
ஊர்	: அதியமான் கோட்டை	இந்தியக் கல்வெட்டு	
மொழி	: தமிழ்	ஆண்டு அறிக்கை	: 201 / 1910
எழுத்து	: தமிழ்	முன் பதிப்பு	: -
அரசு	: போசளர்	ஊர்க் கல்வெட்டு எண்	: 1
மன்னன்	: வீரநரசிங்கதேவன்		

இடம்: வைரநாதன் கோயில் கருவறை வடபுறம், மேற்புறம் மற்றும் முன் மண்டபக் குழுதப்படையில் உள்ள கல்வெட்டு.

குறிப்புரை: வீர நரசிம்மனின் தானைத் தலைவனான மாதவ தண்ணாயக்கனின் மந்திரியர்ன பரமேய்சுரகணி என்பவன் மகேந்திரமங்கலத்தில் பரமேஸ்வரமுடையார் கோயிலை அடி முதல் நுனி வரை கட்டியதையும் இறைவனைப் பிரதிஷ்டை செய்ததையும் சைவாசாரியர் பெரிய தேவரின் மகனான விடுகாதற்குக் கோயில் திருநாமத்துக் காணியாகச் சில நிலங்களை நீர்வார்த்துக் கொடுத்ததையும் குறிக்கிறது.

கல்வெட்டு:

1. ஸ்ஷீழீ கலியுக வருஷஃ சக்துசுளநயக வீரநாரசிங்க தேவனுக்கு யாண்டு யௌ ஆவது 2௩ 2ஹா பூயாநி வர2 விஸூாஸி மணூாந கோப ஜஹுஷொப்ப கண்டன் மாதவ தண்ணாக்கன் பூயானன் கொங்கர்மார் வர2சரகணியேன் 2ஹெநூ2ங்கலத்து நான் பூகிஷெ பண்ணின நாயனார் பரமேஸூரமுடையாருக்குத் திருக்கோயில் உபாநாவிஸூஷூநாந்தமாக செய்து இந் நாயனாருக்கு நந்திமங்கலத்தில் ஏரி நான் இட்ட மடத்துக் கட்டுக்கூலியாக நான் பெற்றுடைய நீர் நிலம் மேலைத்தூம்பில் முதல் மடையில் பதினைங்கண்டக விதையும்
2. இவ்வேரிக்கு கீழிரு கோ... நாயனார் எழுந்தருளி இருக்கிற தோட்ட நிலம் நாற்பாலெல்லையும் இத்தோட்டத்துக்கு கீழருகே முக்கண்டக விதை கழனியும் திருச்சூல ஸூாபனம் பண்ணிவ்வசாரியப் பெரிய தேவர் மகன் விடுகாதற்கு இக்கோயில் காணியாக நீர்வார்த்துக்குடுத்து

இஊழம் ஊழித்தவரை செல்வதாக குடுத்தேன் பரமேய்சரகணியேன்
இத்தன்மத்தை விலக்கிநாருண்டாகில் கங்கைக் கரையில் குராற்
சுவைக் கொன்றான் பாவங் கொள்வான் வல்லவரையன் சத்தியம்வ

மாவட்டம்	: தருமபுரி	ஆட்சி ஆண்டு	: 4, சகம் 1(1)88
வட்டம்	: தருமபுரி	வரலாற்று ஆண்டு	: கி.பி. 1(2)66
ஊர்	: அதியமான் கோட்டை	இந்தியக் கல்வெட்டு	
மொழி	: தமிழ்	ஆண்டு அறிக்கை	: -
எழுத்து	: தமிழ்	முன் பதிப்பு	: -
அரசு	: போசளர்	ஊர்க் கல்வெட்டு எண்	: 2
மன்னன்	: இராமநாதன்		

இடம்: வைரவநாதன் கோயில் மகாமண்டப வடக்கு மற்றும் மேற்குப்புறக் குழுதப் படையில் உள்ளது.

குறிப்புரை: மயன்தீசுரம் உடையார் கோயிலுக்காக இக்கோயிற் காணியாளராகிய சிவப்பிராமணர்களிடம் ஒரு விளக்கெரிப்பதகு அளித்த கொடையினைக் குறிக்கிறது.

கல்வெட்டு:

1. பொய்சள இராமநாத தேவற்கு [யாண்டு நான்]காவது ஆன ஸகாஸூ க்ஷ[௩]அயஅ.. மேல் [ரி]ஷல நாயற்று உடையார் மயன்தீசுரம் உடையாற்கு மங்கலங்கிழா....
2. ம்ம... தாண்டை மகந் வைத்த திருநந்தாவிளக்கு ஒன்றுக்கு உபையமாக இக்கோயிற் காணியுடைய ஸிவஸஹ்ணரில் தில்லை மூவாயிர...

மாவட்டம்	: தருமபுரி	ஆட்சி ஆண்டு	: 12
வட்டம்	: தருமபுரி	வரலாற்று ஆண்டு	: கி.பி.1237
ஊர்	: அதியமான் கோட்டை	இந்தியக் கல்வெட்டு	
மொழி	: தமிழ்	ஆண்டு அறிக்கை	: -
எழுத்து	: தமிழ்	முன் பதிப்பு	: -
அரசு	: சோழர்	ஊர்க் கல்வெட்டு எண்	: 3
மன்னன்	: வீரநரசிங்கதேவர்		

இடம்: வைரநாதன் கோயில் மகாமண்டபத்தின் வடக்கு, மேற்கு, தென்புற குமுதப்படையில் உள்ளது.

குறிப்புரை: துண்டுக் கல்வெட்டு. வீரநரசிங்கதேவனிடம் விசுவாசம் மிகுந்தவனான தளபதி வழங்கிய கொடை பற்றி குறிக்கிறது.

கல்வெட்டு:

1. ஸ்லஷிஸ்ரீ வீர ந[ா]ரசிங்க தேவற்கு யாண்டு யஉஆவது ஸ்ரீமனும(ா)காப் பிரதானி பரமவிசுவாதி கண்டின கோவசேக[ர] கொப்ப கண்டன் கொ [ப்ப] தெண்ணாக்கரேஞ் மயின்தீசுரம் உடைய நா...

மாவட்டம்	: தருமபுரி	ஆட்சி ஆண்டு	: 17, சகம் 1171
வட்டம்	: தருமபுரி	வரலாற்று ஆண்டு	: கி.பி 1249 ஆம்நா.ஆ.
ஊர்	: அதியமான் கோட்டை	இந்தியக் கல்வெட்டு	204 / 1910
மொழி	: தமிழ்	ஆண்டு அறிக்கை	: -
எழுத்து	: தமிழ்	முன் பதிப்பு	: -
அரசு	: போசளர்	ஊர்க் கல்வெட்டு எண்	: 5-9
மன்னன்	: சோமீசுவரன்		

இடம்: வைரவநாதர் கோயில் கருவறை, முன் மண்டபம், மகாமண்டப அதிட்டானப் பகுதிகளில் உள்ள துண்டுக் கல்வெட்டுக்கள்.

குறிப்புரை: போசள அரசன் சோமீசுவரனது 17ஆவது ஆட்சியாண்டில் (கி.பி 1249) கொடுக்கப்பட்ட கொடையைப் பற்றிக் குறிப்பதாகத் தோன்றுகிறது. 1910ஆம் ஆண்டு நடுவண்ரசு தொல்லியல் துறையினர் படியெடுத்த பொழுது முழுமையாக இருந்த கல்வெட்டு கோயில் திருப்பணிக்குள்ளாகி சிதைந்து பல இடங்களில் வைத்துக் கட்டப்பட்டுள்ளது. எழுத்தமைதி, ஆண்டு ஒப்புமை ஆகியவற்றை நோக்க இத்துண்டுக் கல்வெட்டுக்கள் யாவும் ஒரே கல்வெட்டின் சிதைவாக இருத்தல் வேண்டும் என்று துணியலாம். ஆண்டறிக்கை இங்கு அடிக்குறிப்பில் தரப்பட்டுள்ளது.

கல்வெட்டு:

5. வயிரவநாதர் கோயில் மாமண்டப மேற்குப்புற செகதிப் படை

1. ஸ்ஷிஸ்ரீ ...சோமீ சுரதேவற்கு யாண்டு யள ...
2. குக் குமாரகண்டர் கோவந் சொ ...
3. முதசாம்படி செந்த இடக்கி ...

6. வயிரவநாதர் கோயில் மகாமண்டபத் தென்புற வாயிலின் மேற்புறம்

1. யாண்டு க்ளளயெக சென்ற சாதாரண வற்ஸரத்து உடையார் மயிந்த

7. கருவறை மேற்புறம்

1. ... க்கர் மகன்னார் தி ...

8. வயிரவநாதர் கோயில் மகாமண்டப வாயில் மேற்புறச் செகதியில் தலைகீழாக உள்ள கல்வெட்டு

1. . . .க்கு ரா. . . தூ . . .

2. ர் கையிடைக் கும. . .

9 .வயிரவநாதர் கோயில் முன்மண்டப மேற்குப்புறக் குழுதப்படை

1. ௫ : ௨ பந்தாஹைஸூர ரகெக்ஷ

A.R.E.: 204/1910 Tamil. On the south wall of the mantapa in front of the same temple. A record of the Hoysala king Someswara (1233-54) in S. 1171, Sadharana, and 17th year. Records gift of land below the tank of Kulattur to the temple of Mayindisuramudaiya Nayanar by Somaya Dandanayaka for the health of the king (The inscription shows that the first years of Vira Someswara overlapped the last years of his father vira Narasimna - II No 36 shows that he was at Kannanur (taken by his father about 1224) in 1228. He helped his father against Kadavaraya and the Pandya in Sa. 1156. See Ep. Carna V.AK. 123, Later on he, was in cordial terms with Maravarman Sundara Pandya-II (See Tirumayyam and Tinnevely inscriptions). With Jatavarman Sundara Pandya-I (1251-64), on he contrary, he was not friendly. See Srirangam inscription in Ep. Ind. Vol. III. P.7.ff).

த.நா.அ.பிதால்லியல்துறை

தொடர் எண் : 27/ 1975

மாவட்டம்	: தருமபுரி	ஆட்சி ஆண்டு	: 17 ஆவது
வட்டம்	: தருமபுரி	வரலாற்று ஆண்டு	: கி.பி.1250 ஆம்
ஆண்டு			
ஊர்	: அதியமான்கோட்டை	இந்தியக் கல்வெட்டு	
மொழி	: தமிழ்	ஆண்டு அறிக்கை	: - 204 of 1910
எழுத்து	: தமிழ்	முன் பதிப்பு	: -
அரசு	: போசளர்	ஊர்க் கல்வெட்டு எண்	: 10
மன்னன்	: சோமேஸ்வரன்		

இடம்: வைரநாதன் கோயில் மகாமண்டபம் மேற்குப்புற ஜகதியில் உள்ள கல்வெட்டு.

குறிப்புரை: 1910ல் நல்ல நிலையில் இருந்த இக்கல்வெட்டு இன்று முன்னும் பின்னும் சிதைந்து துண்டுக் கல்வெட்டாக உள்ளது.

கல்வெட்டு:

1. ஸ்ஷிழீ சோமீசுரதெவற்கு யாண்டு யௌ...
2. குக் குமாரகண்டர் கோவந் சொ...
3. முதசாமபடி செந்த இட்க்கி....

மாவட்டம்	: தருமபுரி	ஆட்சி ஆண்டு	: 15 ஆவது
வட்டம்	: தருமபுரி	வரலாற்று ஆண்டு	: கி.பி.1248 ஆம் நூ.ஆ.
ஊர்	: அதியமான் கோட்டை	இந்தியக் கல்வெட்டு	
மொழி	: தமிழ்	ஆண்டு அறிக்கை	: 205/1910
எழுத்து	: தமிழ்	முன் பதிப்பு	: -
அரசு	: போசளர்	ஊர்க் கல்வெட்டு எண்	: 16
மன்னன்	: சோமேஸ்வரன்		

இடம்: ஈஸ்வரன் கோயில் முன்பாக உள்ள தோரண அமைப்புள்ள கல்.

குறிப்புரை: கல்வெட்டு பின்புறம் உள்ளது. முன்புறத்தில் ஒரு யானை பீடத்தின் மீது நிற்பதின் முன்பகுதி தெரியும்படி செதுக்கப்பட்டுள்ளது. அதன் மேல்பகுதியில் உள்ள தோரண அமைப்பில் வேலைப்பாடுள்ளது. கல் சுமார் 2 அடி அகலம், 4 அடி உயரமுள்ளது. கல்வெட்டு துவக்கத்தில் இருகரங்களில் மலர்கள் தாங்கி அமர்ந்துள்ள பெண்ணின் உருவம் வரையப்பட்டுள்ளது. கல் இரண்டாக உடைந்துவிட்டது. சில பகுதிகளில் கல்வெட்டு தெளிவில்லை. சில சொற்கள் சிதைந்தும் உள்ளன. தகடை நாடு, புறமலைநாடு, அங்கணப் பற்று நாடு முதலான எழுபத்தொன்பது நாட்டாரும் நகரத்தாரும் சோமேஸ்வரதேவன் [பெற்றபிள்ளை] மற்றும் சோமய தண்ணாக்கர் நலத்திற்காக கொடுத்த கொடை பற்றியது. இதே செய்தி 203/1910 கல்வெட்டிலும் உள்ளது. R.angachary Vol II. pp. 1210லும் வெளிவந்துள்ளது.

கல்வெட்டு:

1. ஷ்ஷிஸ்ரீ
2. சோமீசுரதேவற்கு
3. யாண்டு யரு [வது] தகடை
4. நாட்டோமும் புறமலை நாட்டோ
5. மும் [அங்க] ணப்பற்று நாட்டோ[மு]
6. ம் இந்நாடுகளில் தேவர் ...
7. ... [பெற்றபிள்ளை]
8. ... தேவந் திருமேனி

9. க்கு நன்றாகவும் சோம.
10. ய தண்ணாக்கற்கும்
11. நன்றாக ... ண்கொ
12. ண்டான் இக்கோ
13. யில்களில் சூமகாரியன்
14. பெறும் கங்காணி நிறைனா
15. ழியும் கொள்ளக் கடவதில்
16. லை என்று நீர் வாத்துக் கல்
17. வெட்டிக் குடுத்தோம் எழுப
18. த்தொன்பது நாட்டோமும் நகரத்தே
19. ாமும் இத் தருமம் வில
20. க்குவார் கெங்கைக் கரையில் மோ
21. ஶ்ராஹ்ணரைக் கொன்றார் பாபம் கொ
22. ள்வாந் வல்லவரையந் சத்தியம் தேவ
23. நாணை சோமய தண்ணாக்கராணை நாட்
24. டாராணை இத்தந்ம இலங்கணம் பண்
25. ணுநார் இராசத்துரோகி சிவத்துரோகி நாட்
26. டுத்துரோகி எனப்ப[டியப் பட]கடவர்கள் ழீ
27. ஶாஹ்ஸூரரஸெஷ

மாவட்டம்	: தருமபுரி	ஆட்சி ஆண்டு	: -
வட்டம்	: பாலக்கோடு	வரலாற்று ஆண்டு	: கி.பி. 14ஆம்.நா.ஆ
ஊர்	: அமானிமல்லாபுரம்	இந்தியக் கல்வெட்டு	
மொழி	: தமிழ்	ஆண்டு அறிக்கை	: -
எழுத்து	: தமிழ்	முன் பதிப்பு	: -
அரசு	: -	ஊர்க் கல்வெட்டு எண்	: 1
மன்னன்	: -		

இடம்: போடியப்பன் கவுணிக்கருகில் கிடக்கும் தனிக்கல்.

குறிப்புரை: இக்கல் வேறிடத்தினின்று (பாவலியில் இருந்து) இவ்வூருக்குக் கொண்டு வரப்பட்டது என்று கூறப்படுகிறது. இதில் ஒரு பெண் இருகை கூப்பி, அமர்ந்த நிலையில் காணப்படுகிறாள். அவளுக்கு வலப்புறம் கண்ணாடி, விளக்கு, விலங்கு ஒன்றின் சிறு உருவம் ஆகியனவும். இடப்புறம் முக்காலி ஒன்றும் காணப்படுகின்றன. பூப்பல பற்று, சேக்கிழார் நாடு என இரு நாட்டுப் பிரிவுகள் சுட்டப்படுகின்றன. சேக்கிழார் நாட்டை நாயகம் செய்யும் புளி ஆண்டை மகன் மாதேவன் என்பவன் இக்கற்சிலையைச் செய்வித்தான் என்பதைக் குறிக்கிறது.

கல்வெட்டு:

1. ஸ்ஷிழீ அத்த
2. பூப்பல பற்றில் புர
3. வில் சேக்கிழார் நா
4. ட்டு நாயகஞ் செய்
5. வார் புளிஆண்டை [ட]
6. [ய்] மகந் மாதே [வ]
7. [ன்] அடிப்பித்த கல்

மாவட்டம்	: தருமபுரி	ஆட்சி ஆண்டு	: 17
வட்டம்	: தருமபுரி	வரலாற்று ஆண்டு	: கி.பி.13 ஆம் நூ.ஆ.
ஊர்	: அனுமந்தபுரம்	இந்தியக் கல்வெட்டு	
மொழி	: தமிழ்	ஆண்டு அறிக்கை	: -
எழுத்து	: வட்டெழுத்து	முன் பதிப்பு	: Epi.Indica Vol
அரசு	: பல்லவர்	ஊர்க் கல்வெட்டு எண்	: 1
மன்னன்	: ஈச்சுவரவர்மன்		

இடம்: தற்பொழுது சென்னை அரசு அருங்காட்சியகத்தில் உள்ளது.

குறிப்புரை: நடுகல். இருவீரர்களின் உருவங்கள் குறுவாள், வில்லேந்தி புடைப்புச் சிற்பமாக வடிக்கப்பட்டு உருவங்களுக்கு மேலாக கல்வெட்டுகள் பொறிக்கப்பட்டுள்ளன. வீரர்களின் அருகே படையல் கலன்கள் காட்டப்பட்டுள்ளன. ஈச்சுவரவர்மனின் 17ஆவது ஆண்டில் கடகத்தூர் மீது எதிரிகள் படை வந்தபோது முதல்வீரன் காடந்தைகள் சேவகன் புதூர் சாத்தன் இறந்து பட்டான். அதே ஆண்டில் காடந்தைகள் எதிரிகளின் ஊரான நெறுக்கன் மீது படைஎடுத்துச் சென்றபோது அவனது மற்றொரு சேவகன் கட்டி கடுங்கோ இறந்துபட்டான். இருவருக்கும் இந்நடுகல் எடுக்கப்பட்டுள்ளது.

கல்வெட்டு:

அ

1. ஷ்ஷிழீ கோவிசைய ஈச்சு[ர] பரும
2. ற்கி யாண்டு பதினேழ்ழாவ
3. தின் கடகத்தூர் மேற்படை வ
4. ந்த ான்று பட்டான் காடந்தை
5. கள் சேவகன் புதூர் சாத்தன்

ஆ

1. கோவிசைய ஈச்சுவர பருமற்கி
2. யாண்டு பதினேழ்ழாவதின்
3. காடந்தைகள் நெறுக்கன்...
4. மேற்படை சென்ற ான்று பட்டான்
5. கட்டி கடுங்கோ

த.நா.அ.தொல்லியல்துறை**தொடர் எண் : 93 / 1973**

மாவட்டம்	: தருமபுரி	ஆட்சி ஆண்டு	: -
வட்டம்	: தருமபுரி	வரலாற்று ஆண்டு	: கி.பி.14 ஆம் நூ.ஆ.
ஊர்	: ஆதனூர்	இந்தியக் கல்வெட்டு	
மொழி	: தமிழ்	ஆண்டு அறிக்கை	: -
எழுத்து	: தமிழ்	முன் பதிப்பு	: -
அரசு	: போசளர்	ஊர்க் கல்வெட்டு எண்	: 3
மன்னன்	: வீரவல்லாளதேவர்		o

இடம்: ஆதனூர் நெடுஞ்சாலையின் ஓரமுள்ள கல்.

குறிப்புரை: போசள அரசன் வீர வல்லாள தேவன் இப்பகுதியை ஆட்சி செலுத்திய பொழுது ஆதனூரில் உள்ள அதிகாரிகளில் நால்வர் தானம் செய்துள்ளனர். கல்வெட்டின் துவக்கத்தில் குடை, கலசம், பாதம் முதலியவை பொறிக்கப்பட்டுள்ளன. அடுத்த (பக்கம் 165-23/1973) கல்வெட்டின் முன்பகுதியாகத் தோன்றுகிறது.

கல்வெட்டு:

1. ஷ்ஷிழீ வீர
2. வல்லாள தேவர்
3. ப்ரயிவி ராஜ்ஜ பண்ணி
4. யருளா நின்ற ப்ரூ
5. தி வருஷத்து ஆவணி [ம]
6. ரசம் ஆதனூ ரில் மு
7. [த] லிகளில் குச்சி காமிண்
8. டன் தோநாப்பனும் பா[ல]ர
9. ண்டை முதலி மா[சி]
10. யாண்டையும் அழக
11. முதலி யழகாண்டையு
12. ம்... மா ராண்டை மு

மாவட்டம் : தருமபுரி
வட்டம் : தருமபுரி
ஊர் : ஆதனூர்
மொழி : தமிழ்
எழுத்து : தமிழ்
அரசு : -
மன்னன் : -

ஆட்சி ஆண்டு : -
வரலாற்று ஆண்டு : கி.பி.14 ஆம் நூ.ஆ.
இந்தியக் கல்வெட்டு
ஆண்டு அறிக்கை : -
முன் பதிப்பு : -
ஊர்க் கல்வெட்டு எண் : 1

இடம்: பேருந்துச் சாலை அருகே உள்ளது.

குறிப்புரை: துண்டுக் கல்வெட்டு ஸ்ரீபட்டன் காளிதாசர் என்பவருக்கு நான்குபேர் பட்டவிருத்தியாகக் கொடுத்த நில தானத்தைப் பற்றிய கல்வெட்டாகத் தோன்றுகிறது. .

கல்வெட்டு:

1. தலி பிள்ளை...
2. னும் இன்னால்வ
3. ரும் லட்ட வுத்தி
4. யாக கௌஸிக
5. ந் கூருண யிரில
6. ட்டன் காளி
7. ர்க்கு இத்தாஸி
8. உ டகம் பண்
9. ணிக் குடுத்தோம் இந்த
10. [நில]த்தை மாற்றினாரு
11. ண்டாகி[ந்] தன் வ[ம்]
12. மறுவான்

மாவட்டம்	: தருமபுரி	ஆட்சி ஆண்டு	: -
வட்டம்	: தருமபுரி	வரலாற்று ஆண்டு	: கி.பி8 ஆம் நூ .ஆ.
ஊர்	: ஆதனூர்	இந்தியக் கல்வெட்டு	
மொழி	: தமிழ்	ஆண்டு அறிக்கை	: -
எழுத்து	: வட்டெழுத்து	முன் பதிப்பு	: -
அரசு	: பல்லவர்	ஊர்க் கல்வெட்டு எண்	: 2
மன்னன்	: ஈசுவரன் வர்மன்		

இடம்: பெருமாள் கோயிலின் வாசலில் உள்ள நடுகல்.

குறிப்புரை: வீரன் இடக்கையில் வில்லும். வலக்கையில் குறுவாளும் ஏந்தியுள்ளான். காதில் நீண்ட அணி அணிந்துள்ளான். கல்லின் இருபுறமும் உடைந்து விட்டது. நடுப்பகுதி மட்டுமே உள்ளது. ஈசுவர பருமருடைய ஆட்சியின் போது (காட)நதைகள் சேவகர் தொறு கொள்ள இருவீரர்கள் இறுந்துள்ளனர்.

கல்வெட்டு:

1. ... [சு] வர பருமற் க....
2. நதைகள் சே
3. ... தொறுக் கொள்ள ...
4. ... ருவர் பட்டார் ...

த.நா.அ.தொல்லியல்துறை**தொடர் எண் : 34A / 1973**

மாவட்டம்	: தருமபுரி	ஆட்சி ஆண்டு	: 21
வட்டம்	: தருமபுரி	வரலாற்று ஆண்டு	: கி.பி. 9 ஆம். நூ.ஆ
ஊர்	: இண்டுர்	இந்தியக் கல்வெட்டு	
மொழி	: தமிழ்	ஆண்டு அறிக்கை	: -
எழுத்து	: வட்டெழுத்து	முன் பதிப்பு	: -
அரசு	: கொங்கணி	ஊர்க் கல்வெட்டு எண்	: 1
மன்னன்	: புருஷவருமர்		

இடம்: பென்னாகரம் செல்லும் சாலையில் செல்லியம்மன் கோயில் அருகில் உள்ள சிலைக் கல் கோயில்.

குறிப்பீரை: வீரனது உருவம் செதுக்கி எடுக்கப்பட்டு 11 ஆம் நூற்றாண்டுத் தமிழ் கல்வெட்டு ஒன்று அவ்விடத்தில் பொறிக்கப்பட்டுள்ளது. எனினும் பழைய கல்வெட்டு எழுத்துப் பகுதி சிதைவுறாமல் உள்ளது. புருஷவருமனது ஆட்சிக் காலத்தில் மாவலிவாணராயர் கங்கநாடாண்ட போது இவ்வீரன் ஒரு பூசலில் நான்கு பேருடன் போரிட்டு மடிந்ததாகத் தெரிகிறது.

கல்வெட்டு:

1. ஸ்ரீ புருயவருமற்கி யாண்டிருபத்தெனான்றாவ
2. து மாவலிவாண [ராயர் கங்க] நாடாள கூட நொ
3. டையார் மகன் மா ... [பூ]சலுண்
4. ணால்வரை
5. [க்] கலாத்
6. துப் ப
7. ட்டான்

மாவட்டம்	: தருமபுரி	ஆட்சி ஆண்டு	:
வட்டம்	: தருமபுரி	வரலாற்று ஆண்டு	: கி.பி.11ஆம்.நா.ஆ.
ஊர்	: இண்டுர்	இந்தியக் கல்வெட்டு	
மொழி	: தமிழ்	ஆண்டு அறிக்கை	: -
எழுத்து	: தமிழ்	முன் பதிப்பு	: -
அரசு	: சோழர்	ஊர்க் கல்வெட்டு எண்	: 2
மன்னன்	: இராஜாதிராஜன் I		

இடம்: பென்னாகரம் செல்லும் சாலையில், செல்லியம்மன் கோயில் அருகில் உள்ள சிலைக் கல் கோயில்.

குறிப்புரை: கல்வெட்டில் முதல் இராஜாதிராஜனின் மெய்க்கீர்த்தியின் ஒரு பகுதி உள்ளது. கி.பி. 8,9 ஆம் நூற்றாண்டில் எடுக்கப் பட்ட புருஷவருமனின் நடுகல்லில் உள்ள, வீரனுடைய உருவத்தை செதுக்கி எடுத்து இக்கல்வெட்டு பொறிக்கப்பட்டுள்ளது. கல்வெட்டினைக் கீழிருந்து மேலாகப் படிக்க வேண்டும்.

கல்வெட்டு:

1. ற்றிருந்தருளி[ய] விஜெ[ய] ராஜ[ா] ஶிராஜ ஶேவற்
2. ஶேகஞ் செய்து சிங்காச[ன]த்தில் வீ
3. கயு கெ[ரண்]டு கல்லியாணபுரத்தில் அவி
4. [ங்]கையு இரட்டபாடி ஏழரெ இலக்ெ
5. யும் சேரனின் சாலையு இல
6. ஷுத்தி ஸ்ரீ வீரபா[ண்]டியன் தலை

மாவட்டம்	: தருமபுரி	ஆட்சி ஆண்டு	: 31
வட்டம்	: தருமபுரி	வரலாற்று ஆண்டு	: கி.பி. 1049
ஊர்	: இண்டுர்	இந்தியக் கல்வெட்டு	
மொழி	: தமிழ்	ஆண்டு அறிக்கை	: -
எழுத்து	: தமிழ்	முன் பதிப்பு	: -
அரசு	: சோழர்	ஊர்க் கல்வெட்டு எண்	: 3
மன்னன்	: இராஜாதிராஜன் I		

இடம்: பென்னாகரம் செல்லும் சாலையில், செல்லியம்மன் கோயில் அருகில் உள்ள நடுகல்.

குறிப்புரை: கி.பி. 8,9 ஆம் நூற்றாண்டைச் சேர்ந்த புருஷவருமனின் வட்டெழுத்துக் கல்வெட்டுள்ள நடுகல்லின் பின்புறம் இக்கல்வெட்டு பொறிக்கப்பட்டுள்ளது. பனைக்குளத்துச் சிறுகூடல் முனிவர் குறிக்கப்படுகிறார். தொறு மீட்டு என்ற சொல் காணப்படுவதால் இது நடுகற் கல்வெட்டு என்று ஊகிக்க வேண்டியுள்ளது.

கல்வெட்டு:

1. சு[வ]த்தி ஸ்ரீ வீரபா[ண்]டியந்தலையும் தே
2. சரனின் சாலையும் இலங்கையும் இரட்டபா
3. டி ஏழரை இலக்கையும் கொண்டு கல்லியா
4. ணபு[ர]த்தில் அவிஷேகஞ் செயிது சிங்காச[ன]த்
5. தில் வீற்[றிரு] ன்தருளிய விஜெ[ய] ராஜாழி ராஜ தேவற்[கு]
6. இயாண்டு முப்பத்தொன்று வது நிகரிலிசோழ
7. மண்டலத்துத் தகடூர் நாட்டு கங்க நாட்டு பனைக்கு
8. ளத்திலுள்ள சிறுக்கூடல் முனிவர் சிறுக்குணமெ
9. ... செக்க காமுண்டன் மக்கள் [செயை] வீ
10. ரக்கரோடு ... செயன் .. சிம்மதேவன் கொங்க
11. ... தேவற்கா நிற்க [செரு] வாண்டை
12. ... [ந் தொறு மீட்டு]
13. ... ணிக்குரியார்

மாவட்டம்	: தருமபுரி	ஆட்சி ஆண்டு	: -
வட்டம்	: தருமபுரி	வரலாற்று ஆண்டு	: கி.பி.18ஆம்.நா.ஆ
ஊர்	: இலளிகம்	இந்தியக் கல்வெட்டு	
மொழி	: தமிழ்	ஆண்டு அறிக்கை	: -
எழுத்து	: தமிழ்	முன் பதிப்பு	: -
அரசு	: -	ஊர்க் கல்வெட்டு எண்	: 1
மன்னன்	: -		

இடம்: சாலை ஓரம் உள்ள தனிக்கல்.

குறிப்புரை: 502 ல் இருந்து ஆரம்பித்து 5,2,5 என்ற முறையில் கூட்டி எழுதப்பட்டு உள்ளது. நூறு, இரண்டு ஆகிய எழுத்துக்களின் மேல் புள்ளி காணப்படுகிறது. முதல், மூன்றாம், ஐந்தாம் வரிகளின் இறுதியில் முறையே இ, மெ, ச என்ற எழுத்துக்கள் காணப்படுகின்றன. இக்கல்வெட்டு எதைக் குறிக்கிறது என்ற புரியவில்லை குள்ளப்பசாமி என்ற பெயர் காணப்படுகிறது.

கல்வெட்டு:

1. றா உ இ
2. றா எ
3. றா கூ மெ
4. றா யச
5. றா யகூ ச
6. றா உயக
7. றா உயந
8. றா உயஅ
9. குள்ளப்ப சா
10. மி படைய
11. ... சி

மாவட்டம்	: தருமபுரி	ஆட்சி ஆண்டு	: 4
வட்டம்	: தருமபுரி	வரலாற்று ஆண்டு	: கி.பி.1067
ஊர்	: ஏற்றசீரனஹள்ளி	இந்தியக் கல்வெட்டு	
மொழி	: தமிழ்	ஆண்டு அறிக்கை	: -
எழுத்து	: தமிழ்	முன் பதிப்பு	: -
அரசு	: சோழர்	ஊர்க் கல்வெட்டு எண்	: 1
மன்னன்	: இராசேந்திரன்.II		

இடம்: பன்றி குத்திப்பட்டான் கோயில் நடுகல்.

குறிப்புரை:- வீரராஜேந்திரனுடைய ஆட்சிக் காலத்தில் பாண்டிகாமுண்டன் பள்ளியைச் சேர்ந்த மாச்ச காமுண்டன் மகன் விச்சிகாமுண்டன் வேட்டையில் பன்றியோடு போரிட்டு இறந்து பட்டான் என்பதைக் குறிக்கிறது.

கல்வெட்டு:

1. ஷ்ஷிஸ்ரீ இரட்டபாடி ஏழரை இலக்
2. கமுங் கொண்டு கொல்லாபுரத்து
3. ஜய ஷும்பம் நாட்டிப் பேராற்றங்
4. கரைக் கொப்பத்து ஆஹவமல்லனை
5. அஞ்சுவித்து அவந் ஆனையு
6. ம் குருதையும் பெண்டிர் பண்
7. டாரமுங் கொண்ட கோப்பரகேச
8. ரி பநு ரான உடையார் ஸ்ரீ ராஜேநு
9. தேவற்கு யாண்டு நாலாவது விஜெ
10. யராஜேநு மண்டலத்து
11. த் தகடூர் நாட்டுக் கங்க (க)நாட்டு
12. ப் புல்லமங்கலத்துப் பாண்டி கா
13. முண்டர் பள்ளியில் கே [லியர்]
14. மாச்சகாமுண்டர் மகந் விச்சி [கா]
15. முண்டந் வேட்டையில் பன்றி
16. குத்திப் பட்டாந் அவ[ர்]...

மாவட்டம்	: தருமபுரி	ஆட்சி ஆண்டு	: 35
வட்டம்	: தருமபுரி	வரலாற்று ஆண்டு	: கி.பி.1052
ஊர்	: ஏற்றசீரனஹள்ளி	இந்தியக் கல்வெட்டு	
மொழி	: தமிழ்	ஆண்டு அறிக்கை	: -
எழுத்து	: தமிழ்	முன் பதிப்பு	: -
அரசு	: சோழர்	ஊர்க் கல்வெட்டு எண்	: 2
மன்னன்	: இராஜாதிராஜன் I		

இடம்: பன்றி குத்திப்பட்டான் கோயில்.

குறிப்புரை: நடுகல். முதலாம் இராஜாதிராஜன் காலத்தில் புல்லமங்கலத்தைச் சேர்ந்த புளியணனென்பான் புளிசயக்குச்சி என்ற ஊரில் போரிட்டுப் பட்டமையைக் குறிக்கிறது. வீரனின் உருவம் வீரச்செறிவோடு காட்சியளிக்கிறது. வீரன் தலையில் இடப்புறம் நோக்கிய கொண்டையும் இடக்கையில் வில்லும், வலக்கையில் குறுவாளும் கொண்டு காட்சியளிக்கின்றான்

கல்வெட்டு:

1. ஸ்ஷிழீ வீரபாண்டியந் தலையு
2. ம் சேரலன் சாலையும இலங்கையு மிர
3. ட்ட பாடியு தெண்டாற் கொண்ட விஜய
4. ராஜேந்திரன் டே உவற்கு யாண்டுநய
5. டு ஆவது நிகரிலி சோழ மண்
6. டலத்துக் கங்கநாட்டு தகடூர் நாட்டு புல்
7. லமங்கலத்திற் பாண்டிகாமுண்டன்
- 8 பள்ளியிலிருக்கும் வெள்ளாளன் நொ[மு]
9. [பு]ளன் பாலகாமுண்டந் மகந் புளியணந்
10. [ாய] விரோ... புளிசயக்குச்சியி
11. ற் பொருது பட்டாந்.

த.நா.அ.பிதால்லியல்துறை

தொடர் எண் : 13 / 1975

மாவட்டம் : தருமபுரி

ஆட்சி ஆண்டு : -

வட்டம் : தருமபுரி

வரலாற்று ஆண்டு : கி.பி.13 ஆம்.நூ

ஊர் : ஏற்றசீரனஹள்ளி

இந்தியக் கல்வெட்டு

மொழி : தமிழ்

ஆண்டு அறிக்கை : -

எழுத்து : தமிழ்

முன் பதிப்பு : -

அரசு : -

ஊர்க் கல்வெட்டு எண் : 3

மன்னன் : -

இடம்: பன்றி குத்திப்பட்டான் கோயில்.

குறிப்புரை: கல்வெட்டு மிகவும் சிதைந்துள்ளது. காமுண்டன், கோயில், கலம் ஆகிய சொற்களே புரிவனவாக உள்ளன.

கல்வெட்டு:

1. ஷுஷிழீ ...
2. கொளிய் மக..
3. காமுண்டந் ழீ ...
4. கிழாமை இ...
5. ந்கத்தூர் கல்வனா...
6. கோயில்களும்...
7. கலம் இவந் ...
8. வகிவாலக் கரை
9. ஆடு ...

மாவட்டம்	: தருமபுரி	ஆட்சி ஆண்டு	: (31)
வட்டம்	: தருமபுரி	வரலாற்று ஆண்டு	: கி.பி.13 ஆம். நூ
ஊர்	: கடகத்தூர்	இந்தியக் கல்வெட்டு	
மொழி	: தமிழ்	ஆண்டு அறிக்கை	: -
எழுத்து	: தமிழ்	முன் பதிப்பு	: -
அரசு	: போசளர்	ஊர்க் கல்வெட்டு எண்	: 1
மன்னன்	: வீரராமனாததேவர்		

இடம்: சாலை ஓரம் உள்ள தனிக்கல்.

குறிப்புரை: ஒரு கல்லில் மூன்றுபுறம் உள்ள கல்வெட்டு, மூன்றாம் பகுதி துவக்கத்தில் சக்கரம் பொறிக்கப்பட்டுள்ளது. கல்வெட்டு தெளிவாக இல்லை., போசள மன்னன் வீரராமனாததேவரின் இருபத்தியொன்றாம் ஆட்சி ஆண்டைச் சேர்ந்தது. இம்மன்னன் காலத்தில் கடகத்தூர், பொய்யாமொழிச் சதுர்வேதி மங்கலம் என்ற பெயருடன் விளங்கியது.

கல்வெட்டு:

1. ஸ்ரீ ஸ்ரீ ஸாவடி
2. லௌமச் சக்ரவர்த்திக
3. ஸ்ரீ போசள வீர இ
4. ராமனாத தேவர்க்கு
5. யாண்டு நயக ஆவது
6. த[க]ட நாட்டில் பா[டி]
7. யான பொய்யா
8. மாழி சோழச்சதுர்
9. வேதிமங்கலத்து ம
10. ஹாஜநத்துக்கு அ
11. ங்கதிய பெருமாளா
12. ன ஸ்ரீ வைஷ்ணவ ஸா
13. ஸனம்

த.நா.அ.பிதாஸல்லியஸ்துறை

தொடர் எண் : 121/1974

மாவட்டம் :	தருமபுரி	ஆட்சி ஆண்டு :	சகம் 1363
வட்டம் :	தருமபுரி	வரலாற்று ஆண்டு :	கி.பி.1441
ஊர் :	கடகத்தூர்	இந்தியக் கல்வெட்டு	
மொழி :	தமிழ்	ஆண்டு அறிக்கை :	-
எழுத்து :	தமிழ்	முன் பதிப்பு :	-
அரசு :	விஜயநகரர்	ஊர்க் கல்வெட்டு எண் :	3
மன்னன் :	பிரதாபதேவராயர்		

இடம்: சோழீச்சுவரர் கோயில் மண்டப மேற்குச்சுவரில் உள்ளது.

குறிப்புரை: சோழீசுரமுடைய நாயனார்க்கு நிவந்தம் அளித்ததைக் குறிக்கிறது. தளவாறிக்கை, செட்டியார் மகமை, அடிக்காசு, அள்ளாயம் ஆகிய வரிகள் சுட்டப்படுகின்றன. உள்வாய்ச்சாவடியில் இருக்கும் தெலுங்கு ராகுத்தரில் ஒருவர் வாகூரில் தேவதானமாக நிலம் அளித்துள்ளார்.

கல்வெட்டு:

1. ஸ்ஷீஸ்ரீ 2௩ 2ஹா 2ணுௌபுரஹ ஹாராய விபா[டன்]
2. ராஜாயி ராஜ ராஜ பரபேரஹ ஸ்ரீ வீரபுதாப தேவ [ராய]
3. 2ஹாராயர் இவர் புதாநி மாளவ ராய மாதண தண்ணாயக்க 2 [டை]
4. யாற்கு செல்லாநின்ற ஸகாஸூ ௧௩௩௩௩ இதிஹ செல்லா நி[ன்ற]
5. துன்மதி வருஷத்து வைகாச மாஸத்து பூவூ வகஷத்து
6. பனூதியூ நாயற்குகிழமையும் பெற்ற உத்திராடத்து நா
7. ள் நிகரிலி சோழமண்டலத்துக் கங்கநாட்டுத் தகடநாட்டுக் க
8. டைக் கட்டுரான தேசிய்யக் கொண்ட சோழபட்டணத்
9. து நயினார் முடிக்கொண்ட சோளிசுரமுடைய நாயினார்க்குத் தே
10. வதானமான வாகூரில் உபையமா[ற்]க முளவாய்ச்சாவடியிலி
11. ருக்கும் தெலுங்க ராகுத்தரில் மஜஸிஹ மஜபெணூ ர வணக
12. லெ கொண்டவிடசிட்ட ராஹுதூர் மத . . . மலார் ஹுதூர ய22ம்
13. உபையமாந்த நாடு தளவாறிக்கை செட்டியார் மகமை உட்பட்டன

14. வும் சந்தையளில் ஒரு கடை அடிக்காசு அள்ளாய மானியமாகச்சந்
15. திராதித்தவரை நடக்கக் கடவதாகவும் இந்த ய22த்துக்கு அஹித
16. ன் செய்தவன் மெ஠்஠ெக் க[஠ெ]ரயிற் குராற் பசுக் கொன்றான் பாபங்
கொள்ளுவன்.

தநா.அ.தொல்லயல்துறை**தொடர் எண் : 122 / 1974**

மாவட்டம்	: தருமபுரி	ஆட்சி ஆண்டு	: சகம் 1352
வட்டம்	: தருமபுரி	வரலாற்று ஆண்டு	: கி.பி.1430
ஊர்	: கடகத்தூர்	இந்தியக் கல்வெட்டு	
மொழி	: தமிழ்	ஆண்டு அறிக்கை	: -
எழுத்து	: தமிழ்	முன் பதிப்பு	: -
அரசு	: விஜயநகரர்	ஊர்க் கல்வெட்டு எண்	: 4
மன்னன்	: வீரபிரதாபதேவர்		

இடம்: சோழீச்சுரர்கோயில் தெற்குச் சுவர்.

சூறிய்புரை: கல்வெட்டு முற்றுப்பெறவில்லை. கடகத்தூர் ஒரு காலத்தில் கடைக் கோட்டுர் என்றும் தேசி உய்யக் கொண்ட சோழபட்டணம் என்றும் வழங்கப்பட்டுள்ளது. நிகரிசோழமண்டலத்துக் கங்க நாடாகிய தகட நாட்டில் கடகத்தூர் இருந்துள்ளது.

கல்வெட்டு:

1. ஸ்ஷிழீ 2஁ 2஁஁ 2஁஁஁஁஁஁
2. ர஁ ராஜாயிராஜ ராஜ பர஁
3. ஸ்ர஁ ஸ்ரீவீரபுதாவ ஁வ
4. ராய ஁஁ராயற்கு ஁க
5. ஁஁ த஁டா஁஁஁ ஁ன் மே[ல்]
6. செல்லா நின்ற சாதாரண [வருஷ]
7. சு஁த்து ஁஁யமையும் நாயற்றுகிழை
8. மயும் பெற்ற திருவோணத்து நாள் நிகரிலி
9. சோழமண்டலத்துக் கங்கநாட்டுத் தகட நாட்டு கடை
10. க் கோட்டுரான தேசி உயக் கொண்ட சோழ பட்டணத்து
11.

த.நா.அ.தொல்லியல்துறை**தொடர் எண் : 123 / 1974**

மாவட்டம்	: தருமபுரி	ஆட்சி ஆண்டு	: 16
வட்டம்	: தருமபுரி	வரலாற்று ஆண்டு	: கி.பி.13 ஆம். நூ
ஊர்	: கடகத்தூர்	இந்தியக் கல்வெட்டு	
மொழி	: தமிழ்	ஆண்டு அறிக்கை	: -
எழுத்து	: தமிழ்	முன் பதிப்பு	: -
அரசு	: போசளர்	ஊர்க் கல்வெட்டு எண்	: 5
மன்னன்	: சோமேஸ்வரன்		

இடம்: சோழ்சூரர் கோயில் மண்டப வாயில்.

குறிப்புரை: கல்வெட்டு முழுமையானதல்ல. சோமேஸ்வரதேவனான போசள மன்னனுடைய 16 ஆவது ஆட்சி யாண்டில் சோமேஸ்வர தேவற்கு அமுதுபடி மன்னனின் நலத்திற்காக(வாளுக்கும் தோளுக்கும் நன்றாக) வழங்கப்பட்டுள்ளது.

கல்வெட்டு:

1. யிறை ஆறு மஞ்சாடி வட்டமணி எட்டு மஞ்சாடி மொ... அரை கா...
2. ஸூரதேவற்கு யாண்டு யசு ஆவது குளகாத்த...
3. ற்கு அமுதுபடிக்கு... தேவன் வாளுக்குந் தோளுக்கு...
4. ன்றான் பா[வங்] கொள்வான்

மாவட்டம்	: தருமபுரி	ஆட்சி ஆண்டு	: -
வட்டம்	: தருமபுரி	ஆண்டு	: கி.பி. 13 ஆம் .நா.ஆ
ஊர்	: கடகத்தூர்	இந்தியக் கல்வெட்டு	
மொழி	: தமிழ்	ஆண்டு அறிக்கை	: -
எழுத்து	: தமிழ்	முன்பதிப்பு	: -
அரசு	: -	ஊர்க் கல்வெட்டு	
மன்னன்	: -	எண்	: 7

இடம்: சோழச்சுரர் கோயில் தென்புற அதிட்டானம்.

குறிப்புரை: சோழச்சுர நாயனார்க்குத் திருவெழுச்சி, திருச்சாந்து ஆகியவற்றிற்கு நகரத்தார் நிவந்தம் அளித்தது பற்றி இக்கல்வெட்டு கூறுகிறது. இறைவன் பெயர் முடிகொண்ட சோழச்சுரமுடையார் என்று கல்வெட்டில் உள்ளது. திருமடை விளாகத்தில் நெசவாளர் இருந்தனர் என்பது தறிகளின் மீது விதிக்கப்பட்ட வரி மூலம் தெரியவருகிறது.

கல்வெட்டு:

1. ஷ்ஷிஸ்ரீ நாயநார் முடிகொண்ட சோளிசுரமுடைய நாயநார் திருவெழுச்சியும் திருச்சாந்தும் யெழுருளுவிக்¹ கடவோம் நகரத்தோம் முடிகொ [ண்ட] சோளிசுரமுடைய நாயனார் திருமடை விளாகத்தில் தறி இறை
2. யார் உள்ளது நாயனார்க்கு திரு... க்கு விட்டோம் சந்ராதி] த்தவஸர் செல்லக்கடவதாக விட்டோம்

1. எழுந்தருளிவிக்க என்று வாசிக்கவும்.

த.நா.அ. தொல்லியல் துறை

தொடர் எண் : 126 / 1974

மாவட்டம் :	தருமபுரி	ஆட்சி ஆண்டு :	-
வட்டம் :	தருமபுரி	ஆண்டு :	கி.பி. 13ஆம் .நா.ஆ.
ஊர் :	கடகத்தூர்	இந்தியக் கல்வெட்டு	
மொழி :	தமிழ்	ஆண்டுஅறிக்கை :	-
எழுத்து :	தமிழ்	முன்பதிப்பு :	-
அரசு :	சோழர்	ஊர்க் கல்வெட்டு	
மன்னன் :	-	எண் :	8

இடம்: சோழீச்சுர மண்டபத்தின் கிழக்கில் உள்ள தூணைத் தாங்கும் கல்.

குறிப்புரை: துண்டுக் கல்வெட்டு.

கல்வெட்டு:

1. ஸ்ஷிஸ்ரீ ... ஜ ... வரஶேஷ... வற்கு ஸகாவூ தநா ...
2. ... கொண்ட சோழ பட்டணத்து கொடை நாட ... யிலின்ன களைக் காலம் பாழ்கிட...

மாவட்டம்	: தருமபுரி	ஆட்சி ஆண்டு	: சக ஆண்டு 1392
வட்டம்	: தருமபுரி	ஆண்டு	: கி.பி. 1470
ஊர்	: கடகத்தூர்	இந்தியக் கல்வெட்டு	
மொழி	: தமிழ்	ஆண்டுஅறிக்கை	: -
எழுத்து	: தமிழ்	முன்பதிப்பு	: -
அரசு	: விஜயநகர்	ஊர்க் கல்வெட்டு	
மன்னன்	: மல்லிகார்ச்சுனர்	எண்	: 9

இடம்: சோழீச்சுரர் கோயில் வடபுற குமுதப்படை.

குறிப்புரை: கல்வெட்டு முழுமையாக இல்லை. மல்லிகார்ச்சுனரின் காலத்தில் சில பெண்களைப் பணிக்கமர்த்தி, அவர்தம் பணிக்கென நிலம் அளித்ததைக் குறிக்கிறது.

கல்வெட்டு:

1. து ஸ முஜாதிபதி எம்மண்டலமும் ஈழமுந் திறை கொண்ட கெசவேட்டை கண்ட பிறதாக டே வராய குமார மல்லிகார்ஜுநராய பிறுயூறுவிராஜூ ஸகாஷூ தநாகுயெ மேற் தும்முகி வருஷம்
2. பெற்ற நாள் இவன் தங்கை காளத்தி நாச்சியார் மருமகள் பாவூதி இளைய மசிண்ணத் திருமலைநாச்சி இவர்களுக்கு தாதீத¹ நாயினார் நாய²ன் சுற³த்துங்கட... சேவகம் ஒன்றுக்கும் கழனி கூக்கொல்லை..

1. தாந்த என்றும் படிக்கலாம் 2. தெலுங்கில் உள்ளது 3. தெலுங்கில் உள்ளது.

மாவட்டம்	: தருமபுரி	ஆட்சி ஆண்டு	: -
வட்டம்	: தருமபுரி	ஆண்டு	: கி.பி. 14 ஆம் நூ.ஆ
ஊர்	: கடகத்தூர்	இந்தியக் கல்வெட்டு	
மொழி	: தமிழ்	ஆண்டு அறிக்கை	: -
எழுத்து	: தமிழ்	முன்பதிப்பு	: -
அரசு	: -	ஊர்க் கல்வெட்டு	
மன்னன்	: -	எண்	: 10

இடம்: சோழச்சுரர் கோயில் துண்டுக் கல்வெட்டு.

குறிப்புரை: நிலம் தானமாகக் கொடுக்கப்பட்டதை குறிப்பதாகத் தெரிகிறது. வாகூர் ஏரி குறிக்கப்படுகிறது.

கல்வெட்டு:

1. யிலெ இரு கண்டகமும் கும்¹ வாகூரிலே ஏரி கீழே
2. கெல்லையும் சந்திரா திசு வரையும் நடத்துவோம்...

1. கும் என்பது முதல் வரியின் கீழே எழுதப்பட்டுள்ளது. எவ்விடத்தில் இணைக்க வேண்டுமெனத் தெளிவாக இல்லை.

மாவட்டம்	: தருமபுரி	ஆட்சி ஆண்டு	: 12
வட்டம்	: பாலக்கோடு	ஆண்டு	: கி.பி. 1245
ஊர்	: காரிமங்கலம்	இந்தியக் கல்வெட்டு	
மொழி	: தமிழ்	ஆண்டு அறிக்கை	: -
எழுத்து	: தமிழ்	முன்பதிப்பு	: -
அரசு	: போசளர்	ஊர்க் கல்வெட்டு	
மன்னன்	: சோமீசுவரன்	எண்	: 1

இடம்: அருணேசுவரர் கோயில் கருவறை தென் மேற்குச் சுவர் மீது உள்ளது.

குறிப்புரை: போசள அரசன் சோமீசுவரனுடைய 12ஆவது ஆட்சியாண்டில் வெட்டப்பட்ட கல்வெட்டு. பாதி புதியதாகக் கட்டப்பட்ட சுவருக்குள் மறைந்து விட்டது.

கல்வெட்டு:

ஸ்ரீ சோமீசு . . .

2. வற்கு யாண்டு யெ வது ஆற்ற . . .
3. நங்கர் கோயிலில் கோண் . . .
4. பாச்சைக் கோனான் பனையா
5. . . . மை . . .

மாவட்டம்	: தருமபுரி	ஆட்சி ஆண்டு	: -
வட்டம்	: பாலக்கோடு	ஆண்டு	: 18, 19 ஆம் .நா.ஆ
ஊர்	: காரிமங்கலம்	இந்தியக் கல்வெட்டு	
மொழி	: தமிழ்	ஆண்டுஅறிக்கை	: -
எழுத்து	: தமிழ்	முன்பதிப்பு	: -
அரசு	: -	ஊர்க் கல்வெட்டு	
மன்னன்	: -	எண்	: 2

இடம்: அருணேசுவரர் கோயில் முன்மண்டப கிழக்குப் பட்டிகையில் உள்ளது.

குறிப்புரை: துண்டுக் கல்வெட்டு. கல்வெட்டின் இறுதிப் பகுதியே கிடைத்துள்ளது.

கல்வெட்டு:

1. . . . ரன் பள்ளிக்கு உபயமாக ஸீமையில் . . . உட்பட . . . சந்திராதித்யவரை . . . அகிதம் பண்ணினவர்கள் கெங்கைக் கரையில் காராம் பசுவைக் கொன்ற பாவத்திலே போகக்கடவார் அப் . . .

மாவட்டம்	: தருமபுரி	ஆட்சி ஆண்டு	: சகம் 1402
வட்டம்	: பாலக்கோடு	ஆண்டு	: கி.பி. 1480
ஊர்	: காரிமங்கலம்	இந்தியக் கல்வெட்டு	
மொழி	: தமிழ்	ஆண்டுஅறிக்கை	: -
எழுத்து	: தமிழ்	முன்பதிப்பு	: -
அரசு	: விஜயநகரர்	ஊர்க் கல்வெட்டு	
மன்னன்	: விருபாக்ஷராயர்	எண்	: 3

இடம்: அருணேசுவரர் கோயில் முன்மண்டப வடக்குச் சுவர் குமுதப்படை.

குறிப்புரை: விருபாக்ஷர் காலத்து அளிக்கப்பட்ட ஏதோ ஒரு கொடையினைக் குறிப்பதாக இருக்கலாம். முதலிரு வரிகள் தவிர பிற மிகவும் சிதைந்துள்ளது.

கல்வெட்டு:

1. ஷ்ஷிழீ ௨௩ ௨ஹா௨ணு ஹேஹா௩ [௨௨]வராயர் குமாரர் விருபாக்ஷ ராயர்
வ்ய திவிராஜும் பண்ணியருளா நின்ற சக[ம்]சூசா௨மேல்
செல்லாநின்ற சாஹு வரி லம்
2. [வத்]ஸரத்து நாயற்று பஞ்சி[யு]ம் சுஹூதியும் பெற்ற னாள் கொடை
[ய] ருப[னா]. . . யதெவ மஹா அரசுக்காக. . . த்த . . .
3. . . . நாதர்க்கு மெய்காவலும் .அ . . த்துக்கும் விட்ட . . . கைக் கொள்ளல்
செம்பொந் . . .
4. வைக்கொன்ற பாவத்திலே போகக்கடவாராகவும் . . .

மாவட்டம்	: தருமபுரி	ஆட்சி ஆண்டு	: 27
வட்டம்	: ஊத்தங்கரை	ஆண்டு	: கி.பி. 6 ஆம் .நா.ஆ
ஊர்	: கானம்பாடி	இந்தியக் கல்வெட்டு	
மொழி	: தமிழ்	ஆண்டுஅறிக்கை	: -
எழுத்து	: வட்டெழுத்து	முன்பதிப்பு	:
அரசு	: பல்லவர்	ஊர்க் கல்வெட்டு	
மன்னன்	: சிம்மவிஷ்ணு	எண்	: 1

இடம்: விளாந்தம் வேடியப்பன் கோயிலில் உள்ள நடுகல்.

குறிப்புரை: வீரன் வலக்கரத்தில் வாளும் இடக்கரத்தில் கேடயமும் கொண்டு பாயும் நிலையில் உள்ளான். கல்வெட்டு அவனுக்கு கீழே உள்ளது. சிம்மவிஷ்ணுவின் இருபத்தேழாம் ஆட்சி ஆண்டில். வதிசெலாவன் என்பவன் ஆநிரை கவர்ந்தபோது இறந்ததைக் குறிக்கிறது. கோவூர் நாடு பிழையாகக் கொரு நாடு என்றுள்ளது.

கல்வெட்டு:

1. கோவிசைய சிங்கவிண்ண பரும [ற்]
2. கு இருப[த்]தேழா[வ]து கொரு நாட்
3. டு கொண்ட ப. றி [த்] தொறு [க்கொ]ள [ஊ]ரை
4. எறிந்து இடுவித்து [பட்டான்]வதி
5. செ[லா]வன் கல்

மாவட்டம்	: தருமபுரி	ஆட்சி ஆண்டு	: -
வட்டம்	: தருமபுரி	ஆண்டு	: கி.பி. 15 ஆம் .நா.ஆ
ஊர்	: குட்டுர்	இந்தியக் கல்வெட்டு	
மொழி	: தமிழ்	ஆண்டுஅறிக்கை	: -
எழுத்து	: தமிழ்	முன்பதிப்பு	: -
அரசு	: -	ஊர்க் கல்வெட்டு	
மன்னன்	: -	எண்	: 1

இடம்: இராமசாமி கொல்லையில் உள்ள கல்.

குறிப்புரை: கொற்றவையின் உருவம் அமர்ந்த நிலையில் செதுக்கப்பட்டு அதற்கு மேலாக வலப்புறத்தில் கல்வெட்டு பொறிக்கப்பட்டுள்ளது. இருகரங்களில் மலர் பிடித்துள்ள கொற்றவை எருமைத்தலையுடன் கூடிய பீடத்தின் மீது அமர்ந்துள்ளதாகத் தோன்றுகிறது. கொற்றவையின் வலப்புறம் மானும் இடபுறம் ஒரு பறவையும் (?) செதுக்கப்பட்டுள்ளன. மேலே குடை, சாமரங்கள், கண்ணாடி, மேலும் சில பொருள்கள் செதுக்கப்பட்டுள்ளன. கல்வெட்டின் பெரும்பகுதி உடைந்து காணவில்லை. சதுர்வேதிமங்கலம் பெரிய நாட்டார் என்று இறுதிப்பகுதி உள்ளது.

கல்வெட்டு:

1.ை
2. யவ ஊதுவேதுதி ம[க]
3. லம் பெரியநா
4. ட்டார் ரகைஷ

மாவட்டம்	: தருமபுரி	ஆட்சி ஆண்டு	: -
வட்டம்	: பாலக்கோடு	ஆண்டு	: கி.பி. 13 ஆம் .நா.ஆ
ஊர்	: குட்டூர்	இந்தியக் கல்வெட்டு	
மொழி	: தமிழ்	ஆண்டு அறிக்கை	: -
எழுத்து	: தமிழ்	முன்பதிப்பு	: -
அரசு	: அதியர்	ஊர்க் கல்வெட்டு	
மன்னன்	: விடுகாதழகிய	எண்	: 1

பெருமாள்

இடம்: மலையின் தென்மேற்குச் சரிவில் உள்ளது.

குறிப்புரை: விடுகாதழகிய பெருமாளின் அதிகாரியான திருத்தரையன் என்பவன் சிங்கப் பெருமாள் கோயிலில்பெரிய பிராட்டியை எழுந்தருளுவித்ததைக் குறிக்கிறது.

கல்வெட்டு:

1. ஷ்ஷிஸ்ரீ தகடைய் [இராசராசர்] விடுகாதழகிய பெருமாள்
2. ஸ்ரீ முதலிகளில் சீமானான தி [ருத்] தரையன் தி [ரு]மலையில்
3. சிங்கப் பெருமாளுக்கு பெரிய பிராட்டியாரை எழுந்தருளுவிச்சான்
4. ஸ்ரீ . . .

மாவட்டம்	: தருமபுரி	ஆட்சி ஆண்டு	: -
வட்டம்	: தருமபுரி	ஆண்டு	: கி.பி. 13 ஆம் .நா.ஆ
ஊர்	: குட்டுர்	இந்தியக் கல்வெட்டு	
மொழி	: தமிழ்	ஆண்டுஅறிக்கை	: -
எழுத்து	: தமிழ்	முன்பதிப்பு	: -
அரசு	: நுளம்பர்	ஊர்க் கல்வெட்டு	
மன்னன்	: மதுராந்தக வீரநுளம்பன்	எண்	: 3

இடம்: மலைமீதுள்ள பெருமாள் கோயில் முன்புள்ள பாறை.

குறிப்புரை: துளம்ப மன்னன் மதுராந்தக வீரநுளம்பன் ஆட்சியில் பொன்னம்பலக் கூத்தன் என்பவன் மதுராந்தகச் சதுர்வேதி மங்கல மென்னும் ஊரைச் சர்வ மானியமாகப் பிராமணர்களுக்கு நீர் வார்த்துக் கொடுத்ததையும் பிராமண பட்டர்கள் 19 பேர் தமக்குள் கொண்ட பங்கு விகிதத்தையும் இக்கல்வெட்டுக் குறிக்கிறது.

கல்வெட்டு:

1. ஸ்ஷிழீ [மது]ரான்தக வீரநுளம்பன் [இராச]நாராயண வ. . .
2. . . . பொன்னம்பலக் கூத்தனேன் சோலகூது ஸம்வற்
3. சரத்து [யநு]நாயற்று சமாவாலெயும் திங்கட் கிழமையும் பெற்ற
4. மூலத்து நாள் முஹண காலத்துத் திணலான் மதுராக வீரநுளம்பச்ச
5. துவேஹிமங்கலம் ஸவஹு மாநுமாக யாரா வஹுவஹுமாக விட்டு
ஹட்ட[ர்]கள் பேரா
6. கொண்டபடி திருக்கோவலூர் கௌணஹுன் [வஹர]ண ஹட்டஹுக்கு
பங்கு இரண்டு
7. கௌஹு கநகஸஹாவதி ஹட்டஹுக்கு பங்கு இரண்டு சூதெஹு யன்
[ரி]ஷிகேஹவ ஹட்ட[ந்]
8. [ப]ங்கு [ஹ]ற்று புதலிஹாரிதன் ஹீவாஹந ஹட்ட[ன் பங்கு] ஹன்று
ஹீநரஸி ஹட்டன் பங்கு இரண்டு

9. விக்ர² ஹட்டன் பங்கு ஒன்று பெருமாள் [ஹட்டன்] பங்கு இரண்டு
[தரத்தணை] ஆழ்வாந் பட்டர் பங்கு ஒன்று
10. விஷ்ணு² ஹட்டன் பங்கு இரண்டு திரு [குரு] . . . ண ஹட்டன்
பங்கு ஒன்று
11. திருக்கோவிலூ[ர்] கௌண்டூன் ஸ்ரீ நரஸிம்[ம ஹட்] டநு பங்கு
ஒன்று
12. . . . பங்கு ஒன்று . . . பங்கு ஒன்று . . . திறந்து வர [தரா]ஜ ஹட்டநு
பங்
13. கு ஒன்று நி [ரு] வெ ஸ்ரீ ஹட்டநு . . . ண்டத்த பிள்ளை அழகர்
பங்கு ஒன்று
14. . . . லூர் கௌஸிகன் அருணா சிரி ஹட்டநு பங்கு . . .
15. . . . ங்கூ [ர்] அருணா சிரி ஹட்டநு பங்கு ஒன்(று) . . .
16. ம் ட்டன் பங்கு ஒன்று வே த்தி பங் [கு] . . .
17. . . . பங்கு இருபத்தஞ்சும் யாரா . . .
18. [மாக] குடுத்தேன் வயிரவ . . .
19. . . . ம் பண்ணி . . . நவ . . .
20. . . . பசுக் கொன்றாந் பாவங் கொ . . .
21. . . .

மாவட்டம்	: தருமபுரி	ஆட்சி ஆண்டு	: 32
வட்டம்	: தருமபுரி	ஆண்டு	: கி.பி. 1296
ஊர்	: குண்டலநாயக்கம்பட்டி	இந்தியக் கல்வெட்டு	
மொழி	: தமிழ்	ஆண்டு அறிக்கை	: -
எழுத்து	: தமிழ்	முன்பதிப்பு	: -
அரசு	: போசளர்	ஊர்க் கல்வெட்டு	
மன்னன்	: வீரராமநாதன்	எண்	: 1

இடம்: தனியார் மாங்கொல்லையில் உள்ள சிறு குன்றின் கிழைச்சரிவில் உள்ளது.

குறிப்புரை: போசள அரசன் வீரராமநாதனுடைய 32 ஆவது ஆட்சி ஆண்டில் (கி.பி. 1296) தகடை நாட்டு மோதூர் நாட்டை நாயகஞ் செய்யும் அதிகாரி ஒருவன் தன்னுடைய மகன் தில்லைக் கூத்தன் என்பவனுடைய நன்மைக்காகக் கூத்தி சமுத்திரம் என்ற ஏரியைத் தோண்டிவித்து அதனைப் பிராமணர்க்குத் தானமாக விட்டான். அதோடு பத்துக் கண்டக அளவு கொல்லையையும் தானமாகக் கொடுத்ததையும் குறிக்கிறது. இம்மோதூர் தருமபுரிக்கு அண்மையில் இன்றும் இதே பெயருடன் விளங்குகிறது. தொல்லியல் துறையால் அங்கு அகழாய்வு செய்யப்பட்டுள்ளது.

கல்வெட்டு:

1. ஸ்ஷிஸ்ரீ சார்வபுன சக்கரவத்தி ஸ்ரீ போசள வீரராமநாத தெவற்கு
2. யாண்டு நயஉ ஆவது பங்குனி மாதம் பதினேழாந்தியதி தகடை நாட்டு
3. மோதூர் நாட்டு நாயகஞ் செய்வானேன் என்னுடைய மகந் தில்லைக் கூத்தற்கு
4. . . . த்துக்கு இவற்கு னன்றாக வேணுமென்ற என்னிறை மண்ணுக் குள்ளியேரியை
5. க்கட்டிக் கூத்தி சமுத்திர மெற்று பெயரையிட்டு . . . ந்து பிராமணற்கு தானமாக வி
6. ட்டேன் இவ்வோடை சுற்றும் பத்துக் கண்டககொல்லை மண்ணும் விட்டேன் இ
7. த்தன் மத்துக்கு விலங்கணஞ் சொன்னவந் கெங்
8. கை கரையிற் குராற் பசுவை கொன்றான் பாவ
9. [ங்]கொள்ளக் கடவன் உ

மாவட்டம்	: தருமபுரி	ஆட்சி ஆண்டு	: 27
வட்டம்	: தருமபுரி	ஆண்டு	: கி.பி. 1045
ஊர்	: குண்டூரப்பன்கொட்டாய் இந்தியக் கல்வெட்டு		
மொழி	: தமிழ்	ஆண்டு அறிக்கை	: -
எழுத்து	: தமிழ்	முன் பதிப்பு	: -
அரசு	: சோழர்	ஊர்க் கல்வெட்டு	
மன்னன்	: இராஜாதிராஜன்	எண்	: 1

இடம்: பாலக்கோட்டிலிருந்து தர்மபுரி செல்லும் பேருந்து சாலையில் உள்ள முனிஸ்வர் கோயிலில் உள்ளது.

குறிப்புரை: கல்வெட்டின் செய்தி முழுமையாகக் கிடைக்கவில்லை. புளியகாமுண்டன் மகன் வசவகாமுண்டன் என்றும் இவன் மகன் நாடம(ன்) என்று தெரிகிறது. இவன் பனைக்குளத்து பள்ளியின் பள்ளிக்காரன் என்றும் அறிகின்றோம்.

கல்வெட்டு:

1. ஸ்ரீ கோவிர [ா] ஜகேசரிப ரான
2. உடையார் ஸ்ரீ ராஜாதிராஜ
3. தேவற்க்கு இயாண்டு உயெ
4. நிகரிலி சோழ மண்டலத்து
5. தகடூர் நாட்டு கங்க நாட்டு ப
6. னைக்குளத்து பள்ளியில் ப
7. ள்ளிக்காறந் புளியகாமுண்ட
8. ந் மகந் வசவகாமுண்டந் ம
9. கந் நாடம. . .

த.நா.அ. தொல்லியல் துறை

தொடர் எண் : 120/ 1975

மாவட்டம்	: தருமபுரி	ஆட்சி ஆண்டு	: -
வட்டம்	: தருமபுரி	ஆண்டு	: கி.பி. 8 ஆம் .நா.ஆ
ஊர்	: குண்டலஹள்ளி	இந்தியக் கல்வெட்டு	
மொழி	: தமிழ்	ஆண்டுஅறிக்கை	: -
எழுத்து	: வட்டெழுத்து	முன்பதிப்பு	: -
அரசு	: -	ஊர்க் கல்வெட்டு	
மன்னன்	: -	எண்	: 1

இடம்: மாரியம்மன் கோயிலின் எதிரில் நடப்பட்ட கல்.

குறிப்புரை: தனி நபரின் பெயர் உள்ளது. கலி நீக்கியார் கோனேரி செட்டி பெயர் உள்ளது.

கல்வெட்டு:

1. கலி [நீ]
2. க் கியாரு கோ
3. நேறி செ
4. ட்டி

மாவட்டம்	: தருமபுரி	ஆட்சி ஆண்டு	: -
வட்டம்	: தருமபுரி	ஆண்டு	: கி.பி.13,14ஆம்.நா.ஆ
ஊர்	: குள்ளனூர்	இந்தியக் கல்வெட்டு	
மொழி	: தமிழ்	ஆண்டுஅறிக்கை	: 169/1968-69
எழுத்து	: தமிழ்	முன்பதிப்பு	: -
அரசு	: -	ஊர்க் கல்வெட்டு	
மன்னன்	: -	எண்	: 1

இடம்: கூட்டுச்சாலை அருகில் உள்ள பனங்காடு.

குறிப்புரை: பண்டைத் தமிழ்நாட்டில் பெருவழிகள் இருந்தன என்பதற்கு இக்கல்வெட்டு உறுதியான சான்றாக அமைந்துள்ளது. இந்த மைல்கல் தற்கால நெடுஞ்சாலையிலேயே கண்டறியப்பட்டுள்ளது. இதிலிருந்து பண்டை வழியை அடியொற்றியே தற்கால நெடுஞ்சாலைகளும் அமைந்துள்ளன எனலாம். இந்த மைல்கல் இந்தியாவில் கிடைத்துள்ள மைல்கற்களில் காலத்தால் முற்பட்டது. அதியமான் பெருவழி என்ற பெயர் வரலாற்று முக்கியத்துவம் படைத்தது. தருமபுரி ஒரு காலத்தில் அதியமான்களின் தலைநகராக இருந்தது. அதியன் தலைநகருக்கு அருகில் மைல்கல் கிடைத்திருப்பது சிறப்புடையது எனலாம். இருபத்தொன்பது காதம் என்பதை தமிழ் எண்ணாகவும்; இரண்டு பெரிய குழிகளையும், அவற்றின் கீழ் வரிசைக்கு மூன்றாக ஒன்பது சிறிய குழிகளையும் செதுக்கிக் குறியீடு மூலமாகவும் குறித்துள்ளார்கள். இதே போல மற்றொரு கல் 27 காதக் குறிப்புடன் கெங்குசெட்டி பட்டி அருகில் கிடைத்துள்ளது.

கல்வெட்டு:

1. அதியமான்
2. பெருவழி ந
3. அவற் தாவள
4. த்துக்குக் கா
5. தம் உயசு

0.0

000

000

000

மாவட்டம்	: தருமபுரி	ஆட்சி ஆண்டு	: -
வட்டம்	: தருமபுரி	ஆண்டு	: கி.பி. 7,8 ஆம் நூ.ஆ.
ஊர்	: கொளகத்தூர்	இந்தியக் கல்வெட்டு	
மொழி	: தமிழ்	ஆண்டு அறிக்கை	: -
எழுத்து	: வட்டெழுத்து	முன்பதிப்பு	: -
அரசு	: -	ஊர்க் கல்வெட்டு	
மன்னன்	: மாந்தபருமர்	எண்	: 1

இடம்: கொளகத்தூர் தொடக்கப்பள்ளியின் பின்னுள்ள தமுக்கமேடு என்னும் இடத்தில் தோண்டி எடுக்கப்பட்ட நடுகல்.

குறிப்புரை: அழகாகச் செதுக்கப்பட்ட பலகைக் கல்லில் வீரனது உருவம் இடப்புறம் நோக்கியவண்ணம் பொறிக்கப்பட்டுள்ளது. இடக்கையில் வில்லும், அம்பும் ஒரு சேரப்பிடித்துள்ளான். இடையில் அரையாடையும், தலையில் தலைப்பாகைக்கட்டும் காணப்படுகிறது. காதுகள் வடிந்து வீழ் காதாக இருப்பதோடு அணிகளும் காணப்படுகின்றன. வீரனின் தலைக்கு மேல் புறம் எழுத்துக்கள் பொறிக்கப்பட்டுள்ளன. மாந்தபருமனுடைய 22ஆம் ஆட்சி ஆண்டில் விரி ஊரி நாட்டைச் சார்ந்தவர் கரு இரும்பொறை, சாத்தனோடு ஆநிரைகளைக் கவர்ந்த பொழுது வீழ்ந்து பட்டான். அவனுக்காக எடுக்கப்பட்டது இக்கல்.

கல்வெட்டு:

1. மாந்தபருமற்கு இரபத்திரண்டா
2. வது விரிஊரி நாட்டு வர்கரு இரம்புறை
3. சாத்தன்னோ
4. டு கற்றொறு
5. கொள்ளுட் ப
6. ட்டாரு கல்

மாவட்டம்	: தருமபுரி	ஆட்சி ஆண்டு	: -
வட்டம்	: தருமபுரி	ஆண்டு	: கி.பி. 13 ஆம் நூ.ஆ.
ஊர்	: கொளகத்தூர்	இந்தியக் கல்வெட்டு	
மொழி	: தமிழ்	ஆண்டுஅறிக்கை	: -
எழுத்து	: தமிழ்	முன்பதிப்பு	: -
அரசு	: போசளர்	ஊர்க் கல்வெட்டு	
மன்னன்	: சோமீசுவரன்	எண்	: 2

இடம்: ஏரிக்கரைப் பிள்ளையார் கோயில் முன்பு உடைந்து கிடக்கும் கல்.

குறிப்புரை: போசள அரசன் சோமீசுவரனுடைய நன்மைக்காகத் தகடை, புறமலை, வடகரை ஆகிய நாடுகளின் நாட்டார்களும் குளத்தூர் வரத முதலிகளும் அவ்வூர் கோயிலுக்குத் தேவதானம் திருவிடையாட்டமாக நிலம் வழங்கியதைக் குறிக்கின்றது. முன்பக்கம் தமிழ் கல்வெட்டும் பின்பக்கம் தெலுங்குக் கல்வெட்டும் உள்ள இக்கல் இரண்டாக உடைபட்டிருப்பதோடு சில இடங்களில் எழுத்துக்கள் சிதைந்தும் காணப்படுகிறது.

கல்வெட்டு:

1. [ஷ்ஷி]ஸ்ரீ . . .
2. தேவற்கு யாண்டு . . .
3. [த]கடை நாட்டு நாட்டே[ர]
4. மும் புறமலை நாட்டு நாட்டே
5. டாமும் வடகரை நாட்டு நாட்டே
6. டாமும் குளகத்தூர் வரமு
7. தலிகளோம் சோமீசுர தேவர்
8. வாளுக்குந் தோளுக்கு நன்றக
9. . . . குமாரகண்டர் கோ பத
10. ந்க சோமய[த]ண்ணாக்கர் திருநெ
11. [னி]க்கு நன்றாகவும் குளத்தூ

12. . . . [ஏரி]ப்பற்று மானியம் தே
13. வதானந் திரு [வி] டையாட்ட பட்டவி [ரு]
14. [த்] தி மடப்புறம் கடைக் கோட்டுர் ம
15. ானியமாவ யெப்பேர்ப்பட்ட [ன]வும்
16. டங் கண்ட[க] விதைக்கு . . .
17. க நெல்லு ஓடித்து இட்டு . . .

மாவட்டம்	: தருமபுரி	ஆட்சி ஆண்டு	: 16
வட்டம்	: தருமபுரி	ஆண்டு	: கி.பி. 1240
ஊர்	: கொளகத்தூர்	இந்தியக் கல்வெட்டு	
மொழி	: தமிழ்	ஆண்டுஅறிக்கை	: -
எழுத்து	: தமிழ்	முன்பதிப்பு	: -
அரசு	: போசளர்	ஊர்க் கல்வெட்டு	
மன்னன்	: சோமேசுவரன்	எண்	: 5

இடம்: ஊருக்குத் தெற்கில், தனியார் கழனிக்களத்து மேட்டில் உள்ளகல்.

குறிப்புரை: சோமேசுவரனுடைய காலத்தில் சில நாடுகளில் நாட்டாரும், குளகத்தூரில் உள்ள முதலிகளும், பெரியேரி என்னும் ஏரிக்குக் கீழுள்ள ஒரு குறிப்பிட்ட நிலமாகப்பட்ட விருத்தி நீர்வார்த்துத் தானமாகக் கொடுத்ததைக் குறிக்கின்றது.

கல்வெட்டு:

1. ஷ்ஷிஸ்ரீ சோ
2. மீஸ்ர தேவற்கு
3. யாண்டு யசு ஆ
4. வது எழுபத் [தொன்]
5. பது நாட்டோமுங்
6. குளகத்தூரு[ள்] மு
7. தலிகளும் பிராம
8. ணரிற் [சமசதாமு]
9. ரிருக்கு [ம்] பெரியே
10. ரி கீழே[உத்ததை]
11. [ஊ]ட்டவிருத்தி [யா]
12. க உதகம் பண்ணிக் குடுத்தோம்

மாவட்டம்	: தருமபுரி	ஆட்சி ஆண்டு	: -
வட்டம்	: தருமபுரி	ஆண்டு	: கி.பி. 13 ஆம் நூ.ஆ.
ஊர்	: கொளகத்தூர்	இந்தியக் கல்வெட்டு	
மொழி	: தமிழ்	ஆண்டுஅறிக்கை	: -
எழுத்து	: தமிழ்	முன்பதிப்பு	: -
அரசு	: -	ஊர்க் கல்வெட்டு	
மன்னன்	: -	எண்	: 6

இடம்: ஏரிக்குக் கிழக்கே ஊரின் தெற்கு எல்லையில் வாய்க்காலில் நடப்பட்டுள்ள கல்.

குறிப்புரை: இக்கல்வெட்டு, செய்திகள் அறிந்துக் கொள்ள இயலாவண்ணம் மிகவும் சிதைந்துள்ளது. கொளகத்தூர் ஏரியைச் சார்ந்த நிலங்களைத் தானமாகக் கொடுத்ததைக் குறிப்பதாகத் தோன்றுகிறது. கொளகத்தூரில் கிடைத்த கல்வெட்டில் உள்ள தொடர்களை ஒத்துச் சில தொடர்கள் காணப்படுவதால் இதுவும் போசள அரசன் சோமீசுவரனுடைய காலத்ததாக இருக்க வேண்டும்

கல்வெட்டு:

1. ஸ்ஷிழீ . . .
2. யத . . .
3. டக் கெ . . .
4. பிரம ச .உ
5. அறு கண்ட . . .
6. த்தாரேரிக் . . .
7. ாத்துக் குடுத்தெ
8. ன் [வ]ாளுக்கும் தோளுக் . . .
9. க [வி]ட்டேன் இத[ற்] கு . . .
10. க்கன நினைத்தார் . . .
11. கெங்கை கரையி . . .
12. . . .

மாவட்டம்	: தருமபுரி	ஆட்சி ஆண்டு	: 11
வட்டம்	: தருமபுரி	ஆண்டு	: கி.பி. 1244
ஊர்	: கோட்டைபைரஹல்லி	இந்தியக் கல்வெட்டு	
மொழி	: தமிழ்	ஆண்டுஅறிக்கை	: -
எழுத்து	: தமிழ்	முன்பதிப்பு	: -
அரசு	: போசளர்	ஊர்க் கல்வெட்டு	
மன்னன்	: சோமீசுவரன்	எண்	: 1

இடம்: ஊரின் வடமேற்கில், தனியார் கொல்லை வரப்பில் உடைந்து கிடைக்கும் கற்கள்.

குறிப்புரை: மூன்று துண்டுக் கல்வெட்டுக்கள் ஒரே இடத்தில் உடைபட்டுக் கிடைத்துள்ளன. மூன்றின் எழுத்துக்களையும் நோக்கச் சமகாலத்தனவாகத் தோன்றுகின்றன. ஆயின் மூன்று ஒரே கல்வெட்டின் சிதைவாகத் தோன்றவில்லை. இரண்டு கல்வெட்டுக்களில் போசள அரசன் சோமீசுவரன் குறிக்கப்பட்டுள்ளமையால் இவை அவனது காலக் கல்வெட்டுக்கல் என்பதில் ஐயமில்லை. முதல் கல்வெட்டு சோமீசுவரனுடைய 11 ஆம் ஆட்சியாண்டில் (கி.பி. 13 ஆம் நூற்றாண்டு) தான்றோன்றி ஈசுவரமுடைய நாயனாற்கு தகடை நாடு, வடகரை நாடு, புறமலை நாடு ஆகிய நாடுகளின் நாட்டவர்கள் தானமளித்ததைக் குறிப்பதாக இருக்கலாம். இரண்டாவது கல்வெட்டும் கொடை கொடுத்ததைக் குறிப்பதே. மூன்றாவது கல்வெட்டு சோமீசுவரனுடைய நன்மைக்காகவும், சோமையதண்ணாக்கர் நன்மைக்காகவும் சிங்கையதண்ணாக்கர் என்பவர் இறைவனுக்குத் தானம் கொடுத்ததைக் குறிப்பதாகக் காணப்படுகிறது. சிங்கய தண்ணாக்கர், சோமையதண்ணாக்கர் ஆகிய பெயர்கள் சோமீசுவரன் காலத்துப் பிற கல்வெட்டுக்களிலும் வந்துள்ளமை நோக்கற்பாலது.

கல்வெட்டு:

- அ. 1. ஸ்ஷிழீ திரசோ
2. மீசுர தேவற்கு யா
3. ண்டு யக வது த[க] டை நா
4. ட்டோமும் புறமலை நா
5. ட்டோமும் வட[கரை] நா
6. ட்டோமும்ய்யா...
7. நாயனார் தாந்தோன் [றி]
8. [ஸ்ஸ] ர முடைய நக...
9. ராமயா...
10. ரி...

- ஆ. 1. [சி] ந்கய த
 2. னாயக்க[ர்]ே
 3. சாமீச்சுர
 4. தேவன் வா
 5. ளுக்குந் தே
 6. ாளுக்கும் தே
 7. [சாமை] யத
 8. ண்ணாயக்கர்
 9. தோளுக்கும்
 10. வாளுக்கும் நன்
 11. றாகத் தேவத
 12. ானமாக விட்
 13. [ட] சொட்டை
 14. க்க [ச்சு] னப
 15. . . . யும் இடை
 16. க்கெ . . . இம்ப
 17. ம் மாண்ட. . .
 18. ப யும் இத்
 19. னமாகவும்
 20. படி சாத . . .
 21. படி பூ. . .
 22. . . .

- இ 1. . . . சுப்படி. . .
 2. . . . க்கு திருவி . . .
 3. ளக்குக்கு [ம்]
 4. உடலாக விட்
 5. [த] இவ்வூர்த் தக

6. . . . று வாக் கண்ட
7. . . . ன் [று] இட்ட
8. . . . ண்டர் கலும். . .
9. த்தலா மலங்க
10. ன் பண் [ணி] நாரு
11. ண்டாகில் கெங்
12. கைக் கரையில்
13. குராற் பசுக்
14. [கொ]ன்றான்
15. [பாவ] த்தி . . .

மாவட்டம்	: தருமபுரி	ஆட்சி ஆண்டு	: 11
வட்டம்	: தருமபுரி	ஆண்டு	: கி.பி. 1227
ஊர்	: சிவாடி	இந்தியக் கல்வெட்டு	
மொழி	: தமிழ்	ஆண்டு அறிக்கை	: -
எழுத்து	: தமிழ்	முன்பதிப்பு	: -
அரசு	: சோழர்	ஊர்க் கல்வெட்டு	
மன்னன்	: இராஜராஜன் III	எண்	: 1

இடம்: ஈசுவரன் கோயிலின் முன்னுள்ள பழைய தூண்.

குறிப்புரை: மூன்றாம் இராசராசன் காலத்தில் தகடூர்ப் பகுதியை இராசராச அதியமான் என்னுங் குறுநில மன்னன் ஆண்டு வந்தான். இப்பகுதியில் கிடைத்துள்ள பிறகல்வெட்டுக்களால் இவன் அதியமான் பரம்பரையில் வந்தவன் என்பது புலனாகிறது. இவன், தகடூர் வியாபாரி கந்தமுழான் ஜெயங்கொண்டான் திருவண்ணாமலையுடையான் பரமண்டலேஸ்வர ஜெயபாலன் என்பானுக்கு வேள் நங்கக்காரன் அணைப்பகுதியில் முப்பது கண்டகம் விதைக்கும் அளவு நிலத்தைக் கொடுத்துள்ளான். அதனைக் கந்தமுழான் தகடூர் செங்கணீஸ்வரமுடைய மகாதேவற்குத் திருப்படிமாற்றுக்குத் தேவதானமாக விட்டதை இக்கல்வெட்டு குறிக்கின்றது. வேள் அல்லது வேள்நங்கக்காரன் அணை என்பது எவ்வாற்றில் எங்கு கட்டப்பட்டுள்ளது என்பது புலப்படவில்லை. (அணை என்பது ஆணையாகவும் இருக்கலாம்) செங்கணீசுவரம் என்பது முதலாம் ராஜாதிராஜனுடைய தருமபுரி கல்வெட்டால் தெரிகிறது. தகடூரில் இருந்த கோச்செங்கணீஸ்வரமே இது எனத் தெரிகிறது. அக்கோயில் தூண் அதன் அழிபாட்டிற்குப் பின் இங்கு கொண்டுவரப் பட்டிருக்கவேண்டும். செங்கணீஸ்வரமுடையார் கோயில் இருந்ததை அங்குள்ள ஒரு கல்வெட்டு குறிப்பிடுகிறது.

கல்வெட்டு:

1. ஸ்ஷிழீ சக்கரவர்த்திகள் இராஜராஜ தேவற்கு யகவது நிக [ரி]லிசோ
2. மு மண்டலத்துக் கங்க நாட்டுத் தகடூர் நாட்டுத் தகடூர் தள
3. ம்முடைய வியாபாரிய் கந்தமுழான் ஜெயங்கொண்டாந் திருவண்
4. ணாமலையுடையான் பரமண்டலேஸ்வர ஜெயபாலன்நேந் திருச்செங்கெ

5. ணீஸூ ரமுடையாற்க்கு இராஜராஜ அதிகைமானார் தகடூரில் வேள் நங்கக்காற
6. ன் அணையிலே எனக்குத் தந்த முப்பதின் கண்டக விதையுந் தேவதா
7. னமாகத் திருப்படி மாற்றுக்கு விட்டேன் கந்தமுழான் பரமண்டலே
8. ஸூர ஜெயபாலநேன் இது அழிவு செய்வான் கெங்கைக் கரையி
9. ல ஆயிரங் குரால் பசுக் குத்தினாந் ஸூ[ஹு] த்திப்படுவான்

த.நா.அ. தொல்லியல் துறை**தொடர் எண் : 41 / 1974**

மாவட்டம்	: தருமபுரி	ஆட்சி ஆண்டு	:
வட்டம்	: தருமபுரி	ஆண்டு	: கி.பி.10,11ஆம் நூ.ஆ.
ஊர்	: சின்னம்பட்டி	இந்தியக் கல்வெட்டு	
மொழி	: தமிழ்	ஆண்டு அறிக்கை	: -
எழுத்து	: தமிழ்	முன்பதிப்பு	: -
அரசு	: நுளம்பர்	ஊர்க் கல்வெட்டு	
மன்னன்	: விகளசோரன்	எண்	: 1

இடம்: தாடிக்கார பழனியப்ப கவுண்டர் கொல்லையில் உள்ள இடிந்த விஷ்ணு கோயிலில் அருகில் உள்ள செக்கு.

குறிப்புரை: செக்கின் ஒரு பகுதி உடைந்து விட்டதால் கல்வெட்டு முழுமையாகக் கிடைக்கவில்லை. 59/1974 அலமேலுபுரம் செக்குக் கல்வெட்டில் விகளசோர நுளம்பன் என்பவன் குறிக்கப்படுவதால் அதே மன்னன் இங்கு விகளசோரன் என்று குறிக்கப்படுவதாகக் கருதலாம்.

கல்வெட்டு:

1. ஸ்ஷிழீ விகள சோரன் இராச்சியஞ் செய்யாநிற்க்க நாகந்தை அத்த .

மாவட்டம்	: தருமபுரி	ஆட்சி ஆண்டு	: 23
வட்டம்	: தருமபுரி	ஆண்டு	: கி.பி. 1241
ஊர்	: சோமேனஹள்ளி	இந்தியக் கல்வெட்டு	
மொழி	: தமிழ்	ஆண்டு அறிக்கை	: -
எழுத்து	: தமிழ்	முன்பதிப்பு	: -
அரசு	: சோளர்	ஊர்க் கல்வெட்டு	
மன்னன்	: இராஜராஜன் III	எண்	: 1

இடம்: அம்மன் கோயிலில் முன்புறம் உள்ள தனித் தூணில் உள்ளது.

குறிப்புரை: மூன்றாம் இராஜராஜனின் காலத்தில் பனையக்குளம் என்ற ஊரில் வெள்ளாளன் மூக்கன் சோமநார், உலோக மாணிக்கச் செட்டி செய்த தானத்தைக் குறிக்கிறது.

கல்வெட்டு:

1. ஷ்ஷழிழீ
2. கோவிராஜகே
3. சரிபநூரான உ
4. டையார் ஸீராஜ
5. ராஜ தேவர்க்கு
6. யாண்டு உயந
7. அவது நிகரிலி
8. சோழ மண்டல
9. த்து தகடூர் நாட்
10. டுக் கங்க நாட்டு
11. பனையக் குளத்
12. தில் [பள்]ளி இ
13. ருந்து வாழும் வெ
14. ள்ளாளன் மூக்கந்

15. சோமநார் த[ர்ம]
16. உலோகமாணி
17. க்கச் செட்டியார்
18. . . . கரைமெ
19. இடுவிச்ச தர்ம
20. ம்

மாவட்டம்	: தருமபுரி	ஆட்சி ஆண்டு	: 12
வட்டம்	: தருமபுரி	வரலாற்று ஆண்டு	: கி.பி. 13 ஆம் .நா.ஆ
ஊர்	: தருமபுரி	இந்தியக் கல்வெட்டு	
மொழி	: தமிழ்	ஆண்டுஅறிக்கை	
எழுத்து	: தமிழ்	முன்பதிப்பு	
அரசு	: சோழர்	ஊர்க் கல்வெட்டு	
மன்னன்	: குலோத்துங்கன் III	எண்	: 1

இடம்: கோட்டை கோயில் அம்மன் ஆலயத்தின் முன் தென்புற அதிட்டானத்தில் உள்ளது.

குறிப்புரை: குலோத்துங்கசோழனது 12 ஆவது ஆட்சியாண்டில், முழுமாயிரமுடையார் கோயிலில், மன்னன் அதிகமானுடைய நன்மைக்காக அதியமானின் அடியானான பம்மாரக் கூத்தன் என்பவன் தெய்வப் பிரதிஷ்டையும் திருப்புதுக்குச்சாந்தும் செய்வித்ததைக் குறிக்கிறது. திருவேளாலீசுரம் என்று வேறொரு கோயிலும் இருந்துள்ளது.

கல்வெட்டு:

1. ஷ்ஷிழிழீ திரிபுவனச் சக்கிரவத்திகள் ஸீ கு
2. லோத்துங்க சோழ தேவற்கு யாண்டு ப
3. ன் நிரண்டாவது நிகரிலி சோழமண்ட
4. லத்துக் கங்க நாட்டுத் தகடூர் நாட்டுத்
5. தகடூரில் முழுமாயிரமென்று பேர் கூவ
6. ப்பட்ட இக்கோயில் திருவேளாலீச்
7. சுரம் உடையார் கோயிலில் திருப்பருதிட்டையும் திருப்புது
8. க்குச்சாந்தும் செவித்தேன் அதியமானுக்கு நன்றா
9. கவென்று அதியமான் அடியேன் பம்மார கூ
10. த்தனேன் புலியூர்கிழவன் தம்பிரானாந சோ
11. முனேன்

மாவட்டம்	: தருமபுரி	ஆட்சி ஆண்டு	: 10
வட்டம்	: தருமபுரி	வரலாற்று ஆண்டு	: கி.பி. 12 ஆம் .நா.ஆ
ஊர்	: தருமபுரி	இந்தியக் கல்வெட்டு	
மொழி	: தமிழ்	ஆண்டுஅறிக்கை	: -
எழுத்து	: தமிழ்	முன்பதிப்பு	: -
அரசு	: சோழர்	ஊர்க் கல்வெட்டு	
மன்னன்	: குலோத்துங்கன் III	எண்	: 2

இடம்: கோட்டைக் கோயிலில் அம்மன் கோயில் முன் மண்டபத்துத் தென்புற அதிட்டான வர்க்கங்களில் உள்ளது.

குறிப்புரை: முழம் ஆயிரம், சான்ஆயிரம் ஈஸ்வரமுடையார் கோயில்கள் குறிக்கப்பட்டுகின்றன. இவை உட்பட்டவேளாளீஸ்வரர் கோயில், ஓராயிரேஸ்வரர் கோயில் ஆகியவை பல ஆண்டு காலமாகப் பாழ்பட்டுப் பேணுவாரின்றிக் கிடந்தன. அரசாணை பெற்று இவற்றைப் புதுக்கி பூசை செய்ய பிராமணர்களை நியமித்து அவர்களுக்கு நிலமளித்தார்கள். இக் கல்வெட்டில் ஆண்டார் அதியமான் என்ற பெயர் குறிக்கப்படுவது சிறப்புடையது.

கல்வெட்டு:

1. ஸ்ஷிஸ்ரீ
2. சிபுவனச் சக்கரவத்தி
3. கள் ஸ்ரீ குலோத்துங்க
4. சோழ ஷேவற்கு யாண்
5. டு பத்தாவது நிகரிலி சோழமண்டலத்துக் க
6. ங்க நாட்டுத் தகடூர் நாட்டுத் தகடூரில் சாணாயிர
7. மு மு[ழ]மாயிர முட்பட்ட கோயில் உடையார் திருே
8. வளாலீஸ்ரமுடையாரும் உடையாரோர
9. ராயிஸ்ரமுடையார் கோயிலும் இக்கோயி
10. ல்கள் இன்னதனை [க]ாலம் பாழ்பட்டுக்
11. கிடந்ததென்று அறிவாரில்லை திருக்காளத்
12. தியினின்றும் ஆண்டார் வண்ணானை
13. க் கும்பிட்டாரெழுந்தருளி இக்கோயில்கள் கிட

14. க்கிற அனுசுத்தை
15. தக்கண்டு அதியமா
16. னார் மாடெலேன் வ
17. தேவரே சாணாயிரமு
18. முமாயிர முட்பட்ட
19. கோயில்கள் மூன்று
20. ம் சிவ [ஸூஹரணர்]
21. பூஜீக்க வேணுமென்
22. று ஆண்டார் அதிய
23. மானார்குச் சொல்ல அவருமாண்டாருமக்கு ஆவானொரு சிவப் பிராம
24. ணனைக் கொடுவாருமென்ன ஆண்டாரும் அட... த்தில் காணிஉடை
25. ய சிவஸூர 2 ண ... யன் லெவரோலக்கத்தே கெ
26. ாடுவந்து காட்ட சாணாயிர முமுமாயிர முட்டப்பிட்ட கோயில்கள் உன
27. க்கே காணியாகத் தந்தோம் என்று அதிரோக தியாகி வாசலுக்கு
28. ள்ளே இருந்து திருக்கையாலே நீர்வார்த்து அப்போதே காணி பூமா
29. னமாக எழுதி தி... றுக்கே குடுத்தோமென்ற திருவெ
30. முத்துமிட்டு இதுக்கு அரகுருடையா னெழுத்துமிட்டுத் தகடீர் தத்...

மாவட்டம்	: தருமபுரி	ஆட்சி ஆண்டு	: -
வட்டம்	: தருமபுரி	வரலாற்று ஆண்டு	: கி.பி. 16 ஆம்.நா.ஆ
ஊர்	: தருமபுரி	இந்தியக் கல்வெட்டு	
மொழி	: தமிழ்	ஆண்டுஅறிக்கை	: -
எழுத்து	: தமிழ்	முன்பதிப்பு :	: -
அரசு	: நாயக்கர்	ஊர்க் கல்வெட்டு	
மன்னன்	: திம்மையநாயக்கன்	எண்	: 3

இடம்: குளத்தின், தெற்கு கிழக்குக் கரைகளில். படிகளாகப் பயன்படுத்தப்பட்டுள்ள முப்பட்டைக் குழுதப்படையில் உள்ள கல்வெட்டு.

குறிப்புரை: துண்டுக்கல்வெட்டு. திம்மைய நாயக்கர் நன்மைக்காக இராமநாயினார் பொன்னக்கூத்தரும், நாட்டவரும், உதயப்பெருமாளுக்கு கொடை கொடுத்துள்ளனர். அழிந்து போன கோபுரத்தை புதிப்பித்தமையும் அறியப்படுகின்றது.

கல்வெட்டு:

1. . . .
2. . . . தநார் திம்மைய நாயக்கர் வாளுக்கும் தோளுக்கும் நன்றாக தகடனாட்டு னாட்டுநாயகம் செய்வார் ஆரோதர் இராமநாயினார் பொன்னக் கூத்தரும் மற்றும்ள்ள நாட்டவரும். . .
3. . . . மும் பண்ணிக் குடுத் ஆரோதரெழுத்து மிட்டுக் குடுத்தோம் உதையப்பெருமாளுக்கு இத்திருக்கோபுரம் இறந்து போனதும் புதுக்கி என்னுடையார்]

த.நா.அ. தொல்லியல் துறை

தொடர் எண் : 109 / 1974

மாவட்டம்	: தருமபுரி	ஆட்சி ஆண்டு	: -
வட்டம்	: தருமபுரி	வரலாற்று ஆண்டு	: கி.பி. 15 ஆம் .நா.ஆ
ஊர்	: தருமபுரி	இந்தியக் கல்வெட்டு	
மொழி	: தமிழ்	ஆண்டு அறிக்கை	: -
எழுத்து	: தமிழ்	முன்பதிப்பு :	: -
அரசு	: -	ஊர்க் கல்வெட்டு	
மன்னன்	: -	எண்	: 4,5

இடம்: குளக்கரையில் உள்ளன.

குறிப்புரை: துண்டுக்கல்வெட்டுகள்.

கல்வெட்டு:

- அ. 1. ... விட்ட நிலம் முக்கண்ட
2. ... லையும் மேனோக்கின ம.....
- ஆ. 1. ... ம் பூசையு நடத்துகையில் யிவற்[கு]...

மாவட்டம்	: தருமபுரி	ஆட்சி ஆண்டு	: -
வட்டம்	: தருமபுரி	வரலாற்று ஆண்டு	: கி.பி.12ஆம். நா.ஆ
ஊர்	: தருமபுரி	இந்தியக் கல்வெட்டு	
மொழி	: தமிழ்	ஆண்டுஅறிக்கை	: -
எழுத்து	: தமிழ்	முன்பதிப்பு	: -
அரசு	: -	ஊர்க் கல்வெட்டு	
மன்னன்	: -	எண்	: 6

இடம்: தருமபுரி இராமக்கால் ஏரிக்கரையிலுள்ள பிள்ளையார் கோயில் மேடையில் வைத்துக் கட்டப்பட்டுள்ள துண்டுக் கல்வெட்டு.

குறிப்புரை: சோழர் கால எழுத்தமைதியோடு காணப்படும் ஒரு துண்டுக் கல்வெட்டு. இறைவனுக்குக் கொடுக்கப்பட்ட திருவாபரணம் முதலியவற்றைக் குறிக்கிறது. இக்கல்வெட்டு எந்தக் கோயிலில் எந்த இடத்தில் இருந்தது என்பது பற்றி அறிய இயலவில்லை. இது 12ஆம் நூற்றாண்டினதாக இருக்க வேண்டும்.

கல்வெட்டு:

1. ...
2. ... ரமுடையார்க்கு தொண்டை நாட்டு ம...
3. ... திருவாபரணம் பட்டம் இரு கழஞ்சு உத்திரியம் எ...

மாவட்டம்	: தருமபுரி	ஆட்சி ஆண்டு	: 32
வட்டம்	: தருமபுரி	வரலாற்று ஆண்டு	: கி.பி. 1195
ஊர்	: தருமபுரி	இந்தியக் கல்வெட்டு	
மொழி	: தமிழ்	ஆண்டுஅறிக்கை	: -
எழுத்து	: தமிழ்	முன்பதிப்பு	: -
அரசு	: சோழர்	ஊர்க் கல்வெட்டு	
மன்னன்	: இராசாதிராசன் I	எண்	: 7

இடம்: தருமபுரி அரியநாதசுவாமி கோயிலினுள் உள்ள அம்மன் உண்ணாழி வாயிற்படியாகப் போடப்பட்டுள்ள கல்.

குறிப்புரை: முதலாம் இராசாதிராஜனின் 32ஆவது ஆட்சியாண்டில் தொந்தாவிளக்குக் கொடையளிக்கப்பட்டதை இக்கல்வெட்டு குறிக்கிறது. இக்கல்வெட்டு கோச் செங்கணீஸ்வரம் என்ற கோயிலைச் சார்ந்தது.

கல்வெட்டு:

1. ஷ்ஷிபூரீ ராஜாயிராஜ ஷெவற்கு யாண்டு நயஉ ஆவது ஜயங்கொ. . .
2. தகடூர் கோச் செங்கணீ ஸூர முடைய ஷெவற்கு வையத்தி திரு நொ. . .

1. இக்கோயிலை சங்காலச் சோழன் கோச்செங்கண்ணான் எடுத்து இருக்கலாம் அல்லது அவனுக்குப் பின் வந்தோர் ஒருவர் அவன் பெயரில் எடுத்திருக்கலாம். அழிந்துவிட்ட இக்கோயிலின் தூண்களில் சில தகடூருக்கு அருகில் உள்ள சிவாடிக் கோயிலில் உள்ளன.

மாவட்டம்	: தருமபுரி	ஆட்சி ஆண்டு	: 8
வட்டம்	: தருமபுரி	வரலாற்று ஆண்டு	: கி.பி. 1476
ஊர்	: தருமபுரி	இந்தியக் கல்வெட்டு	
மொழி	: தமிழ்	ஆண்டுஅறிக்கை	: -
எழுத்து	: தமிழ்	முன்பதிப்பு	: -
அரசு	: சோழர்	ஊர்க் கல்வெட்டு	
மன்னன்	: இராசராசன் III	எண்	: 8

இடம்: அரியரநாதசுவாமி கோயில் முன்மண்டபத் தெற்குச் சுவர்

குறிப்புரை: அரியரநாதசுவாமி கோயில் என வழங்கும் இராஜராஜீஸ்வரமுடையார் கோயிலுக்கு விடுகாதழகிய பெருமாள் என்ற குறுநிலத் தலைவனால் மண்டபம் ஒன்று எடுக்கப்பட்டு அதற்குச் செலவாக புறக்கறை ஏரிப் பாசனத்தில் இருபது கண்டக அளவு விதைப்பு நீர் நிலம் தானமாக விடப்பட்டதை குறிக்கின்றது.

கல்வெட்டு:

1. ஸ்ரீ ராஜராஜதேவற்கு யாண்டு எட்டாவது விடுகாதழ
2. கிய நல்லூர் ராஜராஜீரமுடைய னாயநார் திருமண்டபம் விடு
3. காதழகிய பெருமாள் தந்மம் இத்தந்மத்துக்குப் புறக்கறை ஏரி கீழ் நீர் நிலம்
4. இருபதின் கண்டகமும் சந்திராதித்ய வரை செல்லக் கடவது இத் தந்மத்தை மாற்றினாருண்டாகிற் கெங்கை
5. க்கரையிற் குராற் பசுவைக் கொன்றாந் பாவங் கொள்வார் வல்ல வரையந் சத்தியம் ||௨

மாவட்டம்	: தருமபுரி	ஆட்சி ஆண்டு	: 20
வட்டம்	: தருமபுரி	வரலாற்று ஆண்டு	: கி.பி. 1253
ஊர்	: தருமபுரி	இந்தியக் கல்வெட்டு	
மொழி	: தமிழ்	ஆண்டு அறிக்கை	: -
எழுத்து	: தமிழ்	முன்பதிப்பு	: -
அரசு	: போளர்	ஊர்க் கல்வெட்டு	
மன்னன்	: வீரசோமீஸ்வரன்	எண்	: 9

இடம்: அரியநாதசுவாமி கோயில் முன் மண்டபம் கிழக்குச் சுவர் வெளிப் பகுதி

குறிப்புரை: போளர் அரசன் சோமீசுவரனுடைய நலனுக்காக குமாரகண்டர் சோமய தண்ணாக்கர் மகன் சிங்கய தண்ணாக்கர் இராஜராஜீஸ்வரமுடைய நாயனார் பூசைக்கும் திருப்பணிக்குமாக மேலேரியைச் சார்ந்த நஞ்சை புஞ்சை நிலங்களும் ஊரும் வரிசைகளும் தானமாக விட்டதை இக்கல்வெட்டு குறிக்கின்றது.

கல்வெட்டு:

1. ஷ்ஷிஸ்ரீ ஸோஜீஸ்ரீரஜெவற்கு யாண்டு இருபதாவது ஷ்ஷிஸ்ரீ ம
2. நாமஹாபுதானி குமாரகண்டர் கொவ சோமய தண்ணாக்கர் மக
3. னார் சிங்கய தண்ணாக்கர் ஸ்ரீகடைக்கோட்டுரான னானா தேசிப்பட்ட
4. னத்து உடையார் ராஜராஜீஸ்ரீமுடைய னாயனாற்கு மேலேரி நஞ்செய்
5. புஞ்செய் நாற்பால் எல்லையும் [ஏரி]யும் ஊரும் இவ்வாண்டு முதல்
- சோ
6. மீசுரதேவர் வாளுக்குந் தோளுக்கு நன்றாகப் பூசைக்குந் திருப்பணிக்
7. கும் உடலாக விட்டது இதுக்கு நாட்டு வரவு கற்பூரங் காணிக்
8. கை சில்லந்தராயங்கள் அனைத்தாயங்களு மகப்பட நாயனாற்கு
9. முன்பு தேவதானம் திருவிடையாட்டம் பட்டவிருத்திகளும் ராஜஸா
10. யன முள்ளன நீக்கி அல்லாதடங்கலு மற்றும் எப்பேற்பட்டதுவும்
11. இன் னாயனாற்கு விட்டேன் சிங்கய தண்ணாக்கரேன்
12. இத்தன்மத்துக்கு இலங்கணம் பண்ணினாருண்டாகிற் மஹெ யி
13. டை குமரியிடை[ட] மொஸூ ஹணனை வயித்த ஷ்ஷிஸ்ரீ
- கொள்வார் இ
14. துக்கு ஸ்ரீ மாஹேஸ்ரீரரும் நாடும் நகரமும் ரகெஷ

மாவட்டம்	: தருமபுரி	ஆட்சி ஆண்டு	:
வட்டம்	: தருமபுரி	வரலாற்று ஆண்டு	: கி.பி. 1421
ஊர்	: தருமபுரி	இந்தியக் கல்வெட்டு	:
மொழி	: தமிழ்	ஆண்டு அறிக்கை	:
எழுத்து	: தமிழ், கிரந்தம்	முன்பதிப்பு :	
அரசு	: விஜயநகரர்	ஊர்க் கல்வெட்டு	:
மன்னன்	: ஸ்ரீவீரதேவமகாராயர்எண்		: 10

இடம்: அரியநாதசுவாமி கோயில் மகாமண்டபத்தின் கீழ்ப்புறச்சுவர் வடக்கு நவக்கிரகக் கோயிலின் மேற்கச்சுவர்.

குறிப்புரை: விஜயநகர மன்னன் ஸ்ரீவீரதேவ மஹாராயர் காலத்தில் (கி.பி. 1421) தகடூர் நாட்டு கடைக்கோடுரைச் சார்ந்த பொம்மயநாயக்கர் மகன் திம்மய நாயக்கருடைய நலுனுக்காக. மேற்படி நாட்டை நாயகஞ் செய்வானாகிய இராமி நாயனார் பொன்னகூத்தர் இராஜராஜரமுடையார்க்குப் பூசைக்கும் திருப்பணிக்குமாக. கடைக்கோட்டூர் மேலேரி நன்செய் புன்செய் நிலம், ஏரி, ஊர் மற்றும் எல்லா வரி வருவாய்களையும் தானமாக விட்டதைக் குறிக்கிறது.

கல்வெட்டு:

1. ஸ்ரீ ஸ்ரீ 2௩ 2ஹா 2ணுௌஸ்ரரநு ஹரிராய விலா
2. டு லாஷெக்கு தப்புவராய கண்டன் மூவராயர் க
3. ண்ட கண்ட நாடு கொண்டு கொண்ட நாடு குடாதான்வலுவத
4. ஶ்ஷிண பக்ஷிஜொத்ர ஸதுஸு முஜாஶிவகி இராஜாயி ராஜநு
இராஜ வரஜெ
5. ஸ்ரரநு ஸ்ரீவீர ஸ்ரீவீரஜெவ 2ஹாராயர் வுஜிவிராஜு வண்ணி
அருளானின்ற ஸகா
6. து துநாசயநுஇவர் ப்யாநி முளவாய அன்னஜாத உடையார்குச்
செல்ல
7. ா நின்றகாலத்து இதன் மேற் செல்லாநின்ற பிலவ ஸௌவதுஸரத்து
கற்கடக
8. நாயற்று அபர பக்ஷத்து வியாழக்கிழமையும் பெற்ற பூசத்து ந
9. ாள் நிகரிலி சோழமண்டலத்துக் கங்கை நாட்டுத் தகடைநாட்டுக்
கடைக்

10. கட்டுர் ... மொவ நிமளங்க மல்ல வண்டார வாவ பரநாரி
ஸஹோதர ஸ்ரீ 2
11. [ன்] பொம்மய நாயக்கர் மகனார் திம்மய நாயக்கர் வாளுக்குந்
தோளுக்கு நன்றா
12. க இன்னாட்டு நாட்டவரும் நாட்டு நாயகஞ் செய் [இராசா] இராம
13. நாயினார் பொன்னக் கூத்தர் ஸ்ரீ ராஜ[ராஜீ ஸ்ரீ] ரமுடையனா யினா
14. ற்குப் பூசைக்கும் திருப்பணிக்கும் உடலாக விட்ட[ட. க] டைக் கோட்டுரா
15. ந மேலேரி நஞ்செய் புஞ்செய் நாற்பாற் கெ[ல்லையு]ம் ஏரியும் ஊரும்
16. மேல்னோக்கிய மரமும் கீழ்னோக்கிய கிணறும் [இவ்வாண்]டு
முதலாக விட்டது
17. இதுக்கு நாட்டு வரி.. நங்காணிக்கை சில் [லா] யங்கள் அனைத்தா
18. யங்களு மற்றும் எப்பேற்பட்டன முட்பட உகவலுவுமாக [வி]
19. ட்டேன் இந்த னாயினாற்கு ஆரோதர் இராமினாயினார் பொன்னக்
கூத்தர் த
20. ன்மம் இத்தன்மம் சந்திராதித்தவரை செல்லக் கடவது இந்த தம்மத்துக்
21. கு இலங்கணம் பண்ணிநாருண்டாகிற் மெயிடை குமரி இடை
22. ஸ்ரீ ஹ்ணணை வயித்த ஸ்ரீ ஹ்ணெ கொள்வார் யிதுக்கு ஸ்ரீமா
23. ஹே ஸ்ரீரரும் நாடும் நகரமும் ரகெஷெ

த.நா.அ. தொல்லியல் துறை**தொடர் எண் :**

மாவட்டம்	: தருமபுரி	ஆட்சி ஆண்டு	: -
வட்டம்	: தருமபுரி	வரலாற்று ஆண்டு	: 16.10.1819
ஊர்	: தருமபுரி	இந்தியக் கல்வெட்டு	
மொழி	: ஆங்கிலம்	ஆண்டு அறிக்கை	: -
எழுத்து	: ஆங்கிலம்	முன்பதிப்பு	: -**
அரசு	: ஆங்கிலேயர்	ஊர்க் கல்வெட்டு	
மன்னன்	: -	எண்	: 11

இடம்: கோட்டைக் கோயிலின் வெளியே தென் கிழக்கில் உள்ள கல்.

குறிப்புரை:

கல்வெட்டு:

1. Sacred to the memory of
2. James Ives Esquire
3. Lefeatieutenant colonel in the
4. Hon'ble company's Madras Esta-
5. blishment who after a period of
6. service of 21 years departed this
7. life on the 16 of october 1819
8. ~ aged 37 years ~
9. Having distinguished himself
10. at the head of his corps in the
11. memorable action at
12. ~Mahidpore ~
13. he fell a victim to the return of
14. fever with which he had been

15. attacked during the zelaous dis-
16. charge of his Duty in the field
17. This Tomb was erected by his
18. disconsolate widow
19. Maria Withelmina
20. as a tribute of affection to his
21. Virtues.

**** Published in "List Of Inscriptions On Tombs and Monuments In Madras Presidency"
Vol.II No:2345**

மாவட்டம்	: தருமபுரி	ஆட்சி ஆண்டு	: 19
வட்டம்	: தருமபுரி	வரலாற்று ஆண்டு	: கி.பி. 1131
ஊர்	: பரிகம்	இந்தியக் கல்வெட்டு	
மொழி	: தமிழ்	ஆண்டு அறிக்கை	:
எழுத்து	: தமிழ்	முன்பதிப்பு	:
அரசு	: சோழர்	ஊர்க் கல்வெட்டு	
மன்னன்	: இராஜேந்திரன் I	எண்	: 1

இடம்: ஊருக்குத் தெற்கில் கொல்லையில் உள்ள நடுகல்

குறிப்புரை: இராஜேந்திரசோழனுடைய பத்தொன்பதாவது ஆட்சியாண்டில், பந்ந நாட்டு வாணபுரத்து ஊராளி காவிதி வீரசோழ வாணவரையானான மாசந் என்பவன் ஆநிரைகள் மீட்டு உயிர் நீத்தான். அவன் நினைவாக அவ்வூரார் நீத்தார் பட்டியாக ஊருக்குத் தெற்கில் தென்னிட்டேரி பாசண நிலங்களை இறையிலியாக விட்டனர் என்பதை இக் கல்வெட்டு குறிக்கின்றது.

கல்வெட்டு:

1. ஸ்ரீ ராஜேந்திர சோழ ஷெவற்க்கு
2. யாண்டு பத்தொன்பத[ா] வது பந்ந
3. னாட்டு வாணபுரத்தூராளி காவி
4. தி வீரசோழ வாணராயந்நாந
5. மாசந் பவகத்துக் காலி பாஞ்சு
6. போகா நிற்கக் காலி மீட்டு பட்டாந்
7. இவனுக்கு ஊரும் ஊராளிகளும்
8. சேது¹ குடுத்த பரிசாவது ஊருக்குத்
9. தெந்நருகே தெந்நிட்டேரிக்கு கீ
10. ழ் பாடைத்தாவ நேத்தற் ப
11. ட்டி² இட்டுக் குடுத்தோம் ஊ
12. ரும் ஊராளிகளும் இறை
13. லியாக

1. செய்து

2. நித்தாற்பட்டி அவ்வது நீத்தோற்பட்டி.

மாவட்டம்	: தருமபுரி	ஆட்சி ஆண்டு	: -
வட்டம்	: தருமபுரி	வரலாற்று ஆண்டு	: கி.பி. 9 ஆம்.நா.ஆ
ஊர்	: பலிஞ்சரஹள்ளி	இந்தியக் கல்வெட்டு	
மொழி	: தமிழ்	ஆண்டுஅறிக்கை	: -
எழுத்து	: வட்டெழுத்து	முன்பதிப்பு	: -
அரசு	: -	ஊர்க் கல்வெட்டு	
மன்னன்	: அய்யப்பதேவன்	எண்	: 1

இடம்: ஏரிக்கரையின் மேற்கில் உள்ள நடுகல்.

குறிப்புரை: வீரனின் வலக்கைப்புறம் உடைந்து விட்டது. இடக்கையில் வில்லொன்று ஏந்தியுள்ளான். தலை உச்சியில் கொண்டையுள்ளது. மார்பில் இரு அம்புகள் பாய்கின்றன. காலின் கீழ் ஒரு மாடு காணப்படுகிறது. துண்டுக் கல்வெட்டு. நடுகல் வீரன் சலையன் மகன் நாகண் எனலாம்.

கல்வெட்டு:

1. ... யப்பதேவன் இ
2. ... [ஆ] ள்கின்ற கால[த்]
3. ... சலையமன் மகன் [நா]கண் கு[த்]
4. ...

மாவட்டம்	: தருமபுரி	ஆட்சி ஆண்டு	: 5
வட்டம்	: தருமபுரி	வரலாற்று ஆண்டு	: கி.பி.7 ஆம்.நா.ஆ.
ஊர்	: பலிஞ்சரஹள்ளி	இந்தியக் கல்வெட்டு	
மொழி	: தமிழ்	ஆண்டு அறிக்கை	: -
எழுத்து	: வட்டெழுத்து	முன்பதிப்பு	: -
அரசு	: பல்லவர்	ஊர்க் கல்வெட்டு	
மன்னன்	: மகேந்திரவர்மன்	எண்	: 2

இடம்: ஏரிக்கரையில் மேற்கில் உள்ளது.

குறிப்புரை: இந்நடுகல்லில், வீரன் ஒருவன் நின்ற நிலையில் வலக்கரத்தில் குறுவாளை ஒங்கியும் இடக்கரத்தில் வில்லை ஏந்தியுமுள்ளான். இடுப்பில் குறுவாளின் உறை காணப்படுகிறது. இவன் தனது வலக்காலைப் பின் வைத்து, இடக்காலை முன்வைத்து உள்ளான். தலையின் மேற்பகுதியில் எழுத்துக்கள் பொறிக்கப்பட்டுள்ளன. மகேந்திரவர்மனின் 5வது ஆட்சி ஆண்டில் காடந்தைகள் புதுப்பள்ளிகளோடு பொருதினர். அப்போரில் காடந்தைகளது சேவகனான எருமேதி காரி என்ற வீரன் மாண்டு போனான். அவனுக்கு இந்நடுகல் எடுக்கப்பட்டது. கல்வெட்டுப் பகுதியில் எழுத்துக்கள் தெளிவாகவும் மெய்யெழுத்துக்கள். உகர. ஓகர உயிர்மெய்கள் முதலியவை புள்ளியுடன் காணப்படுகின்றன.

கல்வெட்டு:

1. கோவியைய மயிந்திர பருமற்கு யா
2. ண்டைந்தாவது காடந்தைகள் சேவகன்
3. புதுப்பள்ளிகளோடு பொருத ஈன்று ப
4. பட்டானெருமெ
5. திகாரி

மாவட்டம்	: தருமபுரி	ஆட்சி ஆண்டு	: 20
வட்டம்	: தருமபுரி	வரலாற்று ஆண்டு	: கி.பி.7 ஆம்.நா.ஆ
ஊர்	: பலிஞ்சரஹள்ளி	இந்தியக் கல்வெட்டு	
மொழி	: தமிழ்	ஆண்டுஅறிக்கை	: -
எழுத்து	: வட்டெழுத்து	முன்பதிப்பு	: -
அரசு	: -	ஊர்க் கல்வெட்டு	
மன்னன்	: -	எண்	: 3

இடம்: ஏரிக்கரையின் மேற்கில் உள்ள நடுகல்.

குறிப்புரை: வீரனின் வலக்கைப்புறம் கல் உடைந்து விட்டது. இடக்கையில் வில்லேந்தியுள்ளான். சிமிழ் ஒன்றும் காணப்படுகிறது. ஒவ்வொரு வரியிலும் முன்னெழுத்துக்கள் இல்லை. கங்க நாடு என்ற நாட்டுப் பெயர் இடம் பெறுகிறது.

கல்வெட்டு:

1. ... ற்கு யாண்டு இருபத்து ஆ
2. ... ரியர் கங்கநாடு ஆள பெரு
3. ... ப்பை இருவரு கொடி
4. ... ங்கொடு கொண்ட நான்கு பட்டாரு
5. குத்தி

மாவட்டம்	: தருமபுரி	ஆட்சி ஆண்டு	: -
வட்டம்	: தருமபுரி	வரலாற்று ஆண்டு	: கி.பி.13,14ஆம்.நா.ஆ
ஊர்	: பலிஞ்சரஹள்ளி	இந்தியக் கல்வெட்டு	
மொழி	: தமிழ்	ஆண்டுஅறிக்கை	: -
எழுத்து	: -	முன்பதிப்பு	: -
அரசு	: -	ஊர்க் கல்வெட்டு	
மன்னன்	: -	எண்	: 4

இடம்: ஏரிக்கரையின் உள்ளது.

குறிப்புரை: கல்வெட்டின் தொடக்கம் காணவில்லை. ஒவ்வொரு வரியும் கோடிடப்பட்டு அதன்மீது எழுதப்பட்டுள்ளது. தகடாதராயன் என்பவன் செய்த தானத்தைக் குறிக்கிறது.

கல்வெட்டு:

1. ... செல்லாதே
2. நாகவும் ஆதநூரில் சிவநீய்
3. ஸுரமுடைய நாயநார் கோயில்லே
4. சிவதிரவ்யம் ஒற்றுங் கொள்ளா
5. மைக்குச் செம்பிலும் கல்லிலு
6. ம் சாசனம் வெட்டிக் குடுத்தேந்
7. தகடாதராயநேந் செய்த தந்மம்
8. இத்தந்மத்தை யாவெந்நொருவந் யிறக்குவார்
9. கெங்கைக் கரையில் குரால் பசுவை
10. க் கொன்றான் பிரொத்தியிலே விழு
11. வாந் பண்டிதந் யெம..
12. எழுத்து

மாவட்டம்	: தருமபுரி	ஆட்சி ஆண்டு	: 12
வட்டம்	: தருமபுரி	வரலாற்று ஆண்டு	: கி.பி.6 ஆம்.நா.ஆ.
ஊர்	: பனைக்குளம்	இந்தியக் கல்வெட்டு	
மொழி	: தமிழ்	ஆண்டுஅறிக்கை	: -
எழுத்து	: வட்டெழுத்து	முன்பதிப்பு	: -
அரசு	: பல்லவர்	ஊர்க் கல்வெட்டு	
மன்னன்	: -	எண்	: 1

இடம்: கோட்டை மேடு அருகில் உள்ள கொல்லை.

குறிப்புரை: வீரன் உருவம் சிறிய வடிவில் வரை கோட்டுருவாக உள்ளது இடக்கை வில், வலக்கை சிறு கத்தியுடன் தலைக்கு மேல் உள்ளது. வீரன் வலப் புறமும் இடப்புறமும் எழுத்துக்கள் பொறிக்கப்பட்டுள்ளன. முதல் மகேந்திரவர்மனுடைய கால நடுகல்லாகத் தோன்றுகிறது. நடுகல் தற்போது தருமபுரி அகழ்வாய்வகத்தில் உள்ளது.

கல்வெட்டு:

1. கோவியை [பற்]
2. மக்கி யாண்டு
3. [பன்னிரண்டாவது]
4. க்ச
5. ம
6. ம
7.
8. ரை ச
9. ரு சேவகரு
10. ஆ விசி அட க
11. ங் க
12.
13. ட்டான்
14. கல்

மாவட்டம்	: தருமபுரி	ஆட்சி ஆண்டு	: 22
வட்டம்	: தருமபுரி	வரலாற்று ஆண்டு	: கி.பி. 1034
ஊர்	: பாப்பாரப்பட்டி	இந்தியக் கல்வெட்டு	
மொழி	: தமிழ்	ஆண்டு அறிக்கை	: -
எழுத்து	: தமிழ்	முன்பதிப்பு	: -
அரசு	: சோழர்	ஊர்க் கல்வெட்டு	
மன்னன்	: இராஜேந்திரன்	எண்	: 1

இடம்: ஏரிக்கரையின் உள்ளது.

குறிப்புரை: காமுண்டன் வேள்கலியன் சோழன் வீமனான மதுராந்தக வேளான் என்பவன் ஏரியில் கல்லால் மதகு (தூம்பு) செய்வித்ததைக் குறிப்பிடுகிறது.

கல்வெட்டு:

1. ஷஷிஸ்ரீ
2. உடையார்
3. ஸ்ரீ ராஜேந்
4. ஸ்ரீ சோழ தே
5. தவற்கு யாண்
6. டு உய உவது
7. நிகரிலி சோ
8. மு மண்டல
9. த்துத் தகடூர்
10. நாட்டு நாட்டு
11. க் காமுண்ட
12. ன் வேள் கலி
13. யன் சோழந்
14. வீமனான ம
15. துராந்தக வே
16. ளான் இடுவி
17. த்த கல்த் தூ
18. ம்பு

த.நா.அ. தொல்லியல் துறை

தொடர் எண் : 37 / 1973

மாவட்டம்	: தருமபுரி	ஆட்சி ஆண்டு	: -
வட்டம்	: தருமபுரி	வரலாற்று ஆண்டு	: கி.பி. 11 ஆம். நூ.ஆ
ஊர்	: பாப்பாரப்பட்டி	இந்தியக் கல்வெட்டு	
மொழி	: தமிழ்	ஆண்டுஅறிக்கை	: -
எழுத்து	: தமிழ்	முன்பதிப்பு	: -
அரசு	: சோழர்	ஊர்க் கல்வெட்டு	
மன்னன்	: இராஜேந்திரன் I	எண்	: 2

இடம்: ஏரிக்கரையின் உள்ளது.

குறிப்புரை: துண்டுக் கல்வெட்டு.

கல்வெட்டு:

1. ஸ்ரீ கோவிராஜ
2. கேசரி பஜராந உடெடயார்
3. ஸ்ரீ ராஜாயி ராஜஜேவற்
4. ...

மாவட்டம்	: தருமபுரி	ஆட்சி ஆண்டு	: -
வட்டம்	: தருமபுரி	வரலாற்று ஆண்டு	: கி.பி. 7 ஆம். நூ
ஊர்	: பாப்பாரப்பட்டி	வரலாற்று இந்தியக் கல்வெட்டு	
மொழி	: தமிழ்	ஆண்டு அறிக்கை	: -
எழுத்து	: வட்டெழுத்து	முன்பதிப்பு	: -
அரசு	: -	ஊர்க் கல்வெட்டு	
மன்னன்	: -	எண்	: 3

இடம்: ஏரிக்கரையில் மதகின் மீது கிடத்தப்பட்டுள்ள நடுகல்.

குறிப்புரை: நடுகல் வீரன் வலக்கையில் வாளை ஓங்கிப் பிடித்துள்ளார். இடக்கை உடைந்து விட்டது. இடையில் குறுவாளும் காலடியில் சிமிழும் உள்ளன. கல்வெட்டின் பெரும்பகுதி இல்லை.

கல்வெட்டு:

1. ... ராயர்...
2. ... [க] லரு மக்கள் கொ[ற்]...

மாவட்டம்	: தருமபுரி	ஆட்சி ஆண்டு	: -
வட்டம்	: தருமபுரி	வரலாற்று ஆண்டு	: கி.பி. 14 ஆம். நூ.ஆ
ஊர்	: பாப்பாரப்பட்டி	இந்தியக் கல்வெட்டு	
மொழி	: தமிழ்	ஆண்டு அறிக்கை	
எழுத்து	: தமிழ்	முன்பதிப்பு	
அரசு	: விஜயநகரர்	ஊர்க் கல்வெட்டு	
மன்னன்	: கம்பணஉடையார்	எண்	: 4

இடம்: பழைய பாப்பாரப்பட்டியில் தனியார் கொல்லையில் உள்ள கல்.

குறிப்புரை: கல்லின் இருபுறமும் கல்வெட்டு உள்ளது. கம்பண உடையாரது ஆட்சிக் காலத்தில் வல்லியூர் சிவனீஸ்வரமுடைய நாயனாருக்கு சேமல்லப்பர் குமாரன் வல்லிநாயகன் நன்செய், புன்செய் நிலங்கள் கொடுத்ததைக் குறிக்கிறது. நில அளவுகள் குளகம் என்ற முகத்தல் அளவு விதை விளையக் கூடிய நிலம் என்ற அடிப்படையில் வழங்கியுள்ளன.

கல்வெட்டு:

முன் பக்கம்

1. கவத்தி சிறி மூவராயர் கண்ட
2. ன் சிறி மது கம்பண உடை
3. டயவர் திருவிராச்சியம்
4. பண்ணி யருளாநின்ற பராப
5. வருஷத்து தை மீ தகடனா
6. ட்டுக் கோதாண்டான் ப
7. ள்ளியான வல்லியூரில்
8. நாயினார் சிவனீசுரமுடையா
9. ற்கு

பின் பக்கம்

10. சேமல்லப்பர் குமாரர் வல்லபெ

11. [ரு] இலூர் நஞ்சையிலே ஆறு
12. குளக விதை இரண்டு கழ
13. னியும் பிஞ்சையிலே எட்
14. டுக் குளக விதையும் இவை
15. சந்திறாதித்தவரை செல்
16. வதாக கல்வெட்டி குடுத்
17. தேன் வல்லிநாயக்கனேன்

மாவட்டம் : தருமபுரி
வட்டம் : தருமபுரி
ஊர் : பாப்பாரப்பட்டி
மொழி : தமிழ்
எழுத்து : தமிழ்
அரசு : -
மன்னன் : -

ஆட்சி ஆண்டு : 2(1)
வரலாற்று ஆண்டு : கி.பி. 10 ஆம். நூஆ.
இந்தியக் கல்வெட்டு
ஆண்டு அறிக்கை : -
முன்பதிப்பு : -
ஊர்க் கல்வெட்டு
எண் : 5

இடம்: ஏரிக்கரையில் உள்ளது.

குறிப்புரை: கல்வெட்டு முழுமையாக இல்லை.

கல்வெட்டு:

1. ... யாண்டு உய[க] ஆவது
2. நிகரிலி சோழ மண்
3. டலத்து தகடூர் நா
4. ட்டு கா ...

மாவட்டம்	: தருமபுரி	ஆட்சி ஆண்டு	: 12 ஆம் ஆண்டு
வட்டம்	: தருமபுரி	வரலாற்று ஆண்டு	: கி.பி. 7 ஆம். நூ
ஊர்	: பாப்பாரப்பட்டி	இந்தியக் கல்வெட்டு	
மொழி	: தமிழ்	ஆண்டு அறிக்கை	: -
எழுத்து	: வட்டெழுத்து	முன்பதிப்பு	: -
அரசு	: பல்லவர்	ஊர்க் கல்வெட்டு	
மன்னன்	: -	எண்	: 6

இடம்: பாப்பாரப்பட்டி அருகில் உள்ள கிராமத்தில் மாடுகட்டும் தறியாக இருந்த கல். தற்போது தருமபுரி அகழ்வாய்வகத்தில் உள்ளது.

குறிப்புரை: இந்நடுக்கலில், வீரன் ஒருவன் நின்ற நிலையில் வலக்கரத்தை மடித்து, இடக்கரத்தில் வில்லை ஏந்தியுள்ளான். மிகச் சிறிய இவ்வுருவத்தின் இடப்புறத்திலும் வலப்புற அடிப்பகுதியிலும் எழுத்துக்கள் பொறிக்கப்பட்டுள்ளன. நடுகற்கள் பலவற்றின் வீரர் உருவங்கள் புடைச்சிற்பமாக இருக்க கோட்டு உருவமாக உள்ளது.

கல்வெட்டு:

1. [கோ]
2. வியை
3. ய ப
4. ருமற்கு
5. பந்நி
6. ரண்டாவது
7. ஊர்
8. பொருளெரிந்
9. து பட்ட ஈ[ன்று]
10. ... க்கா
11. ... ற கிக
12. ...

மாவட்டம்	: தருமபுரி	ஆட்சி ஆண்டு	: 10
வட்டம்	: தருமபுரி	வரலாற்று ஆண்டு	: கி.பி. 8 ஆம். நூ.ஆ.
ஊர்	: பால்வாடி	இந்தியக் கல்வெட்டு	
மொழி	: தமிழ்	ஆண்டு அறிக்கை	
எழுத்து	: வட்டெழுத்து	முன்பதிப்பு	
அரசு	: கொங்கணி	ஊர்க் கல்வெட்டு	
மன்னன்	: ஸ்ரீ புருசபருமர்	எண்	: 1

இடம்: வேடியப்பன் கோயிலில் கிழக்கு நோக்கிலுள்ள நடுகல்.

குறிப்புரை: கல்வெட்டு தெளிவாக உள்ளது. மெய்யெழுத்துக்குப் புள்ளி இடப்பட்டுள்ளது. எகர உயிர்மெய்க்குப் புள்ளி இடப்பட்டுள்ளது. வீரனது வலக்கையில் குத்துவாரும் இடக்கையில் வில்லும் உள்ளன. புருசவர்மனின் பத்தாம் ஆட்சி ஆண்டில், பெரும்பாண முத்தரைசர் என்பவர் கங்க நாட்டை ஆண்டுவர, பாகற்றூர் என்ற ஊரில் கள்வர்கள் ஆநிரைகளைக் கவர்ந்தனர். நொச்சி சாத்தன் என்பவன் ஆநிரைகளை மீட்டபோது இறந்துபட்டான். அவனுக்கு இந்நடுகல் எடுக்கப்பட்டது.

கல்வெட்டு:

1. ஸ்ரீ புருச பருமற் [கு யா]
2. ண்டு பத்தாவது பெரும் [பா]
3. ண முத்தரைசர் கங்கரை[சா]
4. ளப் பாகற்றூர்த் தொறு அ
5. ருங் கள்வர் கொண்ட ான்
6. று தொறு மீட்டுப் பட்டார் நொ
7. ச்சி சாத்தன் க[ல்]

மாவட்டம்	: தருமபுரி	ஆட்சி ஆண்டு	: -
-வட்டம்	: தருமபுரி	வரலாற்று ஆண்டு	: கி.பி. 8 ஆம். நூ.ஆ
ஊர்	: பால்வாடி	இந்தியக் கல்வெட்டு	
மொழி	: தமிழ்	ஆண்டுஅறிக்கை	: -
எழுத்து	: வட்டெழுத்து	முன்பதிப்பு'	: -
அரசு	: -	ஊர்க் கல்வெட்டு	
மன்னன்	: -	எண்	: 2

இடம்: ஊரின் கிழக்கேயுள்ள வேடியப்பன் கோயில்.

குறிப்புரை: இந்நடுகல்லில், வீரன் ஒருவன் இடப்புறம் திரும்பியவனாய், வலக்கரத்தில் குறுவாளை ஒங்கிய நிலையில் பிடித்து, இடக்கரத்தில் வில்லை ஏந்தியுள்ளான். அம்பு பாய்ந்த நிலையில் காட்டப்பட்டுள்ளான். இவனது தலைமுடி நீண்டு இடுப்பு வரை உள்ளது. இவ்வீரனின் உருவத்தின் மேற்பகுதியில் கல்வெட்டு பொறிக்கப்பட்டுள்ளது. கல்வெட்டு ஸ்ரீ என்ற மங்கலச் சொல்லுடன் தொடங்குகிறது. பரைகளியனார் என்ற வீரன் தகடூர்ப் படையுடன் பொருதி அல்லது தகடூர்ப் படைகாகப் பொருதி இறந்துள்ளான்.

கல்வெட்டு:

1. ஸ்ரீ தகடூர் ப[டை]யு ளெறிந்து
2. பட்டார் பரைகளியனார் கல்

மாவட்டம்	: தருமபுரி	ஆட்சி ஆண்டு	: -
வட்டம்	: தருமபுரி	வரலாற்று ஆண்டு	: கி.பி. 7 ஆம். நா.ஆ.
ஊர்	: பூசெட்டிபள்ளி	இந்தியக் கல்வெட்டு	
மொழி	: தமிழ்	ஆண்டுஅறிக்கை	: -
எழுத்து	: வட்டெழுத்து	முன்பதிப்பு	: -
அரசு	: பல்லவர்	ஊர்க் கல்வெட்டு	
மன்னன்	: -	எண்	: 1

இடம்: ஏரிக்கரை.

குறிப்புரை: ஏரிக்கரையாகக் கட்டப்பட்டுள்ள கல் வரிசையில் இந்நடுகற் கல்வெட்டு உள்ளது. வீரனின் வில்லம்புடன் கூடிய இடக்கரம் மட்டுமே தெரிகிறது. பல்லவர் கால நடுகல் என்பது (வி) சைய என்ற சொல்லால் தெரிகிறது.

கல்வெட்டு:

1. ... சைய
2. ... கோறையரு
3. ... ண்ட ான்று
4. ... ருமே பொன் பா
5. ... சன்னோ யா
6. ... தம நகிறைய

மாவட்டம்	: தருமபுரி	ஆட்சி ஆண்டு	: -
வட்டம்	: தருமபுரி	வரலாற்று ஆண்டு	: கி.பி. 14 ஆம். நூ
ஊர்	: பேகாரஹல்லி	இந்தியக் கல்வெட்டு	
மொழி	: தமிழ்	ஆண்டு அறிக்கை	: -
எழுத்து	: தமிழ்	முன்பதிப்பு	: -
அரசு	: -	ஊர்க் கல்வெட்டு	
மன்னன்	: -	எண்	: 1

இடம்: பெருமாள் கோயில் அருகில் உள்ள கல்.

சூறிப்புரை: கங்க நாட்டுத் தகட நாட்டில் நாயகஞ் செய்யும் அதிகாரி, வெங்கூரன் பள்ளி என்ற ஊரில் நஞ்சை புஞ்சை நிலங்களைச் சர்வமானியமாக விட்டதைக் குறிக்கிறது. கல்வெட்டு தெளிவின்றியும் சிதைந்தும் இருப்பதால் விளக்கமாக அறிய இயலவில்லை. இக்கல்வெட்டின் அருகில் உள்ள இன்னொரு கல்வெட்டு முழுதும் படிக்க இயலாவண்ணம் எழுத்துக்கள் சிதைந்துள்ளது. வெங்கூரன் பள்ளியே பேகாரப்பள்ளி என இன்று வழங்கப்படுகிறது எனலாம்.

கல்வெட்டு:

1. [அ] கங்க நாட்[டு] [தக]
2. ட நாட்டு நாய [கஞ்]
3. செய்வார்[ஆ] ரொதா
4. ஃனாய [உ]
- 5.- 6. ...
7. யாக வெங்கூர்[ன்] பள்ளி
8. நஞ்சை புஞ்சை [நாற்]
9. [பாற்] கெல்லையும் கீழ்
10. [நோ]க்கிய கிணறும்
11. [மே]னாக்கிய மரமும்
12. ... ஸவடி மானிய [மா]
13. ஊராஜிகு வரை
14. [சு]ல்ல[க்க] டவதா[க]
15. ...
16. ... திரும
17. ... கயா...

மாவட்டம்	: தருமபுரி	ஆட்சி ஆண்டு	: -
வட்டம்	: தருமபுரி	வரலாற்று ஆண்டு	: கி.பி. 15 ஆம். நூ.ஆ
ஊர்	: பேகார ஹல்லி	இந்தியக் கல்வெட்டு	: -
மொழி	: தமிழ்	ஆண்டு அறிக்கை	: -
எழுத்து	: தமிழ்	முன்பதிப்பு	: -
அரசு	: -	ஊர்க் கல்வெட்டு	: -
மன்னன்	: -	எண்	: 2

இடம்: பெருமாள் கோயில் அருகிலுள்ள கல்.

குறிப்புரை: தகடைநாட்டு வெங்கூரன் பள்ளியில், தில்லப்ப தெண்ணாயக்கர் பட்டிகளில் உள்ள நம்பிகாள் உமையர், கற்பகப் பிள்ளை, கரிய பிள்ளை, ஆண்ட பிள்ளை ஆகியோருக்கு நன்செய், புன்செய் நிலங்களைத் தேவதானம், திருவிளையாட்டம் பட்டவிருத்தி நீக்கிப் பங்கிட்டுக் கொடுத்ததைக் குறிக்கின்றது. இக்கல்வெட்டு கல்லின் இருபுறங்களிலும் காணப்படுகின்றது.

கல்வெட்டு:

முன்பக்கம்

1. ஷ்ஷிழீ துந்துமி வருஷ
2. த்து புரட்டாசி மாத முத
3. ல் மநு மாபுதானனி தில்ல
4. ப்ப தெண்ணாயக்கர் பட்டி
5. களில் நம்பிகாள் கற்பகபி
6. ள்ளை கரியபிள்ளை உமை
7. யர் ஆண்டபிள்ளை இவருள்
8. ளிட்டார்க்குத் தகடை நாட்டு
9. வெங்கூரன் பள்ளியுள் தே
10. வதானந் திருவிடையாட்டம்
11. பட்ட விருத்தி நீக்கி நஞ்செய்
12. புன்செய் நாற்பா] லெல்லை
13.

பின்பக்கம்

14. க்கிய கிணறும் இவற்குலை
15. மான்யமாகச் சந்ராஜித்
16. த வரை [செல்]வதாக கல்லிலுஞ்
17. செம்பிலும் வெட்டிக் கொள்
18. ள இப்படிக்கு நம் ஒப்பம்
19. நம்பிகாள் பங்கு ரு கற்பகப் பிள்
20. ளை பங்கு உ கரிய பிள்ளை பங்கு சஇ
21. உமையர் பங்கு சஇ ஆண்ட பிள்
22. ளை பங்கு உ அம்பலவர் பங்கு ச நம்பி க
23. ளளி சூரியன் பங்கு ச சர்மர் பங்கு ச
24. சோறன் பங்கு ச பெருங்கன் பங்
25. கு ச வடுகன் பங்கு [ச] பழந்தார் ப
26. ங்கு [சஇ] வாருற் பெருமாளு
27. பங்கு சஇளை...
28. தெ...ன் பங்கு [ச]ஆக...

த.நா.அ. தொல்லியல் துறை

தொடர் எண் : 101 / 1973

மாவட்டம்	: தருமபுரி	ஆட்சி ஆண்டு	: 22
வட்டம்	: தருமபுரி	வரலாற்று ஆண்டு	: கி.பி. 14 ஆம். நா.ஆ
ஊர்	: பையூர்	இந்தியக் கல்வெட்டு	
மொழி	: தமிழ்	ஆண்டு அறிக்கை	: -
எழுத்து	: தமிழ்	முன்பதிப்பு	: -
அரசு	: போசளர்	ஊர்க் கல்வெட்டு	
மன்னன்	: இராமநாத தேவர்	எண்	: 1

இடம்: சாசனப் பாறையில் உள்ளது.

குறிப்புரை: போசள மன்னன் இராமநாத தேவனின் 22 வது ஆட்சி ஆண்டில் விடுகாதழகிய பெருமாள் இட்ட அடிமை தொடர்பான ஆணை ஒன்றைக் குறிக்கிறது.

கல்வெட்டு:

1. ஸ்ஷிழி இரானமனாத தேவற்கு யா[ண்டு]
2. உயெவது மதுராந்தக வீரநுளம்
3. பன் வ[யி]... ரேன் பைய்யூர் முதலாக நமக்கு
4. ச் சேன்ற பற்று[களில்] நம்மிட மக்கள் மக்கள் மன்றாடியார் மக்கள்
5. மற்று[ள்] ள்ளதனையும் சந்ததியில்லா அடைமை கொள்ள
6. [கடவ] தல்ல விடுகாதழகிய பெருமாளானை

த.நா.அ. தொல்லியல் துறை

தொடர் எண் : 79/ 2005

மாவட்டம்	: தருமபுரி	ஆட்சி ஆண்டு	: -
வட்டம்	: பாலக்கோடு	வரலாற்று ஆண்டு	: கி.பி. 15 ஆம். நூ.ஆ
ஊர்	: மாரண்டஹள்ளி	இந்தியக் கல்வெட்டு	
மொழி	: தமிழ்	ஆண்டுஅறிக்கை	: -
எழுத்து	: தமிழ்	முன்பதிப்பு	: -
அரசு	: விஜயநகரர்	ஊர்க் கல்வெட்டு	
மன்னன்	: ஸ்ரீபுக்கர்	எண்	: 1

இடம்: தருமபுரி அகழ்வைப்பகத்தில் உள்ளது.

குறிப்புரை: கல்லின் இருபுறமும் கல்வெட்டுள்ளது. ஸ்ரீபுக்கராயர் காலத்தில் பொன்னேரி, தூரெடுத்து (மணலொழிக்கி) பொன்னன் கூத்தனால் சீரமைக்கப்பட்டது. அவனுக்குத் தகடூர் நாட்டு நாயகம் செய்வான் மானியமாக அந்த ஏரியை கொடுத்துள்ளான்.

கல்வெட்டு:

முன்பக்கம்

1. ஸ்ரீபுக்கர்
2. ஊர் ஊர்
3. ராஜ ஸ்ரீபுக்கர்
4. ராயர்குச் செ
5. ல்லா நின்ற கா
6. லத்து பிறபவ வ
7. ருஷு ஸ்ரீ மக தே
8. த்தப் புடையர்
9. நிகரிழி சோ
10. ழ மண்டலத்
11. துக் கங்க நா

12. ட்டுத்

பின்பக்கம்

13. தகடூர் நா

14. ட்டு நாயகஞ் செ

15. ய் வாந் ஆடலிய

16. த்தன் ஆரோதன

17. டுவன் மாராயன்

18. பொன்னன் கூத்

19. தற்கு இவன் மண

20. லொழிக்கிக் கட்

21. டின பொன்னே

22. ரி சந்திராதித்திய

23. வரை சறுவமா

24. னியமாக நடப்ப

25. தாகக் குடுத்தேன்

மாவட்டம்	: தருமபுரி	ஆட்சி ஆண்டு	: -
வட்டம்	: தருமபுரி	வரலாற்று ஆண்டு	: கி.பி. 15 ஆம். நூ.ஆ.
ஊர்	: மான்காரன் கொட்டாய்	இந்தியக் கல்வெட்டு	
மொழி	: தமிழ்	ஆண்டு அறிக்கை	: -
எழுத்து	: தமிழ்	முன்பதிப்பு	: -
அரசு	: -	ஊர்க் கல்வெட்டு	
மன்னன்	: -	எண்	: 1

இடம்: ஈஸ்வரன் கோயில் முன்புறமுள்ள தனிக் கல்

குறிப்புரை: கல்வெட்டு முழுமையான தல்ல. பெரிய நாடு என்ற நாடு கூறப்பெறுகிறது.

கல்வெட்டு:

1. ஸ்ஷிழீ
2. பெரிய நா
3. டிருக்கும்
4. க நான் வ
5. தியன் டெ
6. கால்லத்
7. தி கண்ட
8. [ப]மள் வீர
9. க்கு அப்ப
10. நான அம்
11. மையப்
12. பப் படை
13.

த.நா.அ. தொல்லியல் துறை

தொடர் எண் : 170 / 1974

மாவட்டம்	: தருமபுரி	ஆட்சி ஆண்டு	: 2
வட்டம்	: தருமபுரி	வரலாற்று ஆண்டு	: கி.பி. 1235
ஊர்	: முள்ளானூர்	இந்தியக் கல்வெட்டு	
மொழி	: தமிழ்	ஆண்டு அறிக்கை	: -
எழுத்து	: தமிழ்	முன்பதிப்பு	: -
அரசு	: போசளர்	ஊர்க் கல்வெட்டு	
மன்னன்	: வீரசோமீசுவரன்	எண்	: 1

இடம்: அருர் காரிமங்கலம் சாலையில் திப்பம்பட்டிக் கூட்டு அருகில் முள்ளானூர் கோட்டை என்று அழைக்கப்படும் கோட்டை மேட்டுக் கொல்லையிலுள்ள தனிக்கல்.

குறிப்புரை: போசள அரசன் சோமீசுவரனுடைய இரண்டாவது ஆட்சியாண்டில் ஆனானம்பியரும், முள்ளானூரவரும் சிவகலியாண நம்பி அனந்தபட்டன் என்பானுக்குக் கல்தூம்பு இட உரிமை அளிப்பதோடு அதற்குச் செலவாக ஏரிக் கீழே நிலம் வழங்கியதையும் குறிக்கிறது. கல்வெட்டின் முடிவு காணப்பெறவில்லை.

கல்வெட்டு:

1. ஸ்ஷிஸ்ரீ சோ
2. மீசுர தேவர்க்கு
3. யாண்டு இரண்
4. டாவதில் ஆனா
5. னம்பியாரு
6. ம் முள்ளானூ
7. ரவருமாக சிவக
8. லியாண நம்பி
9. அனந்த பட்டன்
10. நட்டு கல்தூம்பு
11. செய்வித்து இதுக்
12. கு சிலவாக ஏ
13. [ரி]க்கீழ் நெடும்ப
14. ாளைக்கு தெக்கு கீழ் ...

மாவட்டம்	: தருமபுரி	ஆட்சி ஆண்டு	: -
வட்டம்	: தருமபுரி	வரலாற்று ஆண்டு	: கி.பி. 14, 15 ஆம். நூ
ஊர்	: மூக்கநாயக்கன் பட்டி	இந்தியக் கல்வெட்டு	
மொழி	: தமிழ்	ஆண்டுஅறிக்கை	: -
எழுத்து	: தமிழ்	முன்பதிப்பு	: -
அரசு	: -	ஊர்க் கல்வெட்டு	
மன்னன்	: -	எண்	: 1

இடம்: ஏரியின் மேற்குக் கரையில் உள்ள கல்.

குறிப்புரை: மாச்ச காமுண்டனும் அவன் தம்பிராசராச தேவனும் தங்கள் வம்ச நன்மைக்காக தங்கள் நிலங்களைச் சபையாற்கு தானமாக கொடுத்ததைக் குறிக்கின்றது.

கல்வெட்டு:

1. ஸ்ரீ[இ] ளவஞ்சியராய
2. நாந மாச்சகாமுண்டனே யெந்
3. தம்பி ராரா தேவனு நானு மெங்க
4. ள் வ[ம்] சத்துக்கு நன்றாக அட்டித் தரச
5. ம்பத்து[ள்ள]ாகவும் பெருமாள் பு[ரி]த்தே
6. [ரி]ர ள்களெல்லை புரவாந நிலமு நீர்[பு]ற
7. மெல்லா நீர் வார்த்துக் குடுத்தேந்
8. சபெயாற்கு

மாவட்டம்	: தருமபுரி	ஆட்சி ஆண்டு	: -
வட்டம்	: தருமபுரி	வரலாற்று ஆண்டு	: கி.பி. 10, 11 ஆம். நூ.ஆ
ஊர்	: மூக்கனூர்	இந்தியக் கல்வெட்டு	
மொழி	: தமிழ்	ஆண்டு அறிக்கை	: -
எழுத்து	: தமிழ்	முன்பதிப்பு	: -
அரசு	: -	ஊர்க் கல்வெட்டு	
மன்னன்	: -	எண்	: 1

இடம்: ஊரின் நடுவில் சாலையோரக் கொல்லையில் உள்ள நடுகல்.

குறிப்புரை: வீரனுடைய வலக்கரத்தில் கத்தி உள்ளது. மார்பில் அம்பு பாய்ந்துள்ளது. தலைமுடி மேலே முடியப்பட்டுள்ளது. மூன்று எருதுகள் உள்ளன. வீரனுக்கு மேல் மூன்று தேவகன்னியர் உளர். நடுகல் துண்டுகளாக உடைந்துள்ளது கள்ள சோழ என்ற பெயர் காணப்படுகிறது.

கல்வெட்டு:

1. ஸ்ரீ கள்ள சோழன் ராஜநன் நம்...
2. த்தி மக்கள் அழிய பட்டாந்

மாவட்டம்	: தருமபுரி	ஆட்சி ஆண்டு	: சகம் 1400
வட்டம்	: தருமபுரி	வரலாற்று ஆண்டு	: கி.பி.1478
ஊர்	: மூக்கனூர்	இந்தியக் கல்வெட்டு	
மொழி	: தமிழ்	ஆண்டு அறிக்கை	: -
எழுத்து	: தமிழ்	முன்பதிப்பு	: -
அரசு	: விஜயநகரர்	ஊர்க் கல்வெட்டு	
மன்னன்	: வீரபிரதாபதேவராயர்	எண்	: 2

இடம்: ஊர் நடுவில் அம்மன் கோயில் அருகில் உள்ள கல்.

குறிப்புரை: ஒரு பெரிய கல்லின் முப்புறங்களில் இக்கல்வெட்டு எழுதப்பட்டுள்ளது. கல்வெட்டின் தொடக்கத்தில் சந்திரன், சூரியன், சங்கு, சக்கரம் ஆகிய உருவங்கள் பொறிக்கப்பட்டுள்ளன. பிள்ளை, செட்டி, பட்டர் ஆகிய அனைவரும் கூடிச் செய்த ஏதோவொரு தானத்தைக் குறிப்பதாகத் தெரிகிறது. நான்காவது பக்கம் சிதைந்தது போலத் தோன்றுகிறது.

கல்வெட்டு:

முதற்பக்கம்

1. ஸ்ரீ ௨௩ ௨ஹா
2. ௨ணுௌௌர௩
3. மூவராயர் கண்
4. ட ஸ்ரீவீர
5. தாப தேவராய
6. மஹா ராயர்
7. வரயிவிராஜு
8. பண்ணியருளா னின்ற
9. ஸகாஷு தூசா[ன்மேல்செ]
10. [ல்]லா னின்ற விளம்
11. பி வருஷு ஸ்ரீ தே
12. வ இராம இரா[ஜ] உ
13. டையார் ...
14. ... வாய்

15. தேவ மூக்கனார்

இரண்டாம் பக்கம்

1. ...
2. து இதை
3. செய்வ
4. மாக விட்
5. டேன் இத்
6. தன்மத்தை
7. அஹிதம் பண்
8. ணிநவன் கெங்
9. கைக் கரையி
10. ல் காராம் ப
11. சுவை கொ
12. ன்ற பாவத்
13. தில் போவன்
14. ராயன் வெள்ளா
15. ர்[கவரை]... நயினா
16. ர் பிள்ளையப்பர் உமை
17. யார்[க்]கு அள்ளாயம்

மூன்றாம் பக்கம்

1. திருநா
2. வல்
3. ஊர் கண்
4. டுவங்குடை
5. டயார் கங்
6. கபிள்ளை டெ
7. சட்டி [வி]ருத்
8. தகைக்
9. கு பட்டன
10. சுவாமி

மாவட்டம்	: தருமபுரி	ஆட்சி ஆண்டு	: 3
வட்டம்	: பாலக்கோடு	வரலாற்று ஆண்டு	: கி.பி. 13 ஆம். நூ.ஆ
ஊர்	: மோதூர்	இந்தியக் கல்வெட்டு	
மொழி	: தமிழ்	ஆண்டு அறிக்கை	: -
எழுத்து	: தமிழ்	முன்பதிப்பு	: -
அரசு	: சோழர்	ஊர்க் கல்வெட்டு	
மன்னன்	: இராசராசன் III	எண்	: 1

இடம்: பெருமாள் கோயில் எதிரே அமைந்த பாறை கல்வெட்டு

குறிப்புரை: மூன்றாம் இராசஇராச சோழன் காலத்தில் நிகரிழி சோழ மண்டலத்தில் தகடூர் நாட்டிலுள்ள மோதூர் கிராமத்தை இவ்வூர் சிங்க பெருமாள் கோயிலுக்கு தானமாக வழங்கியது பற்றி குறிப்புகிறது.

கல்வெட்டு:

1. ஸ்ஷிழீ இராஜ கேசரி பன்மரான திரிபுவன சக்கரவர்த்திகள்
2. ஸீ திருபுவன வீர சோழ தேவர்
3. க்கு யாண்டு மூன்றாவது ஆங்கிறச வருஷத்து மாசிமாதம் யரு தி[யதி]
4. நாள் நிகரிழி சோழ மண்டலத்து கலிங்கரைபுற்றில் [அறுந்]
5. கைப்பொழில்பள்ளிக் கோட்டையில் கை . . . களில் எழுத்
6. தருளி இருந்து திருவாய்மொழிந்தருளின்படி மேல்மண்டலத்து
7. . . .தி நாட்டில் . . . உடையார் காத்திவ நாய . . .
8. நிகரிழி சோழ மண்டலத்தில் தகட நாட்டில் மோதூர்
9. ...
10. மேனோக்கின மரமும் கீழ்நோக்கின கிணறும்...
11. சந்திராதித்வரை ... சர்வமானியமாக
12. க்குடுத்தோம் நாயனார் சிங்க பெருமாளுக்கு திருவாய் ...
13. இராஜ இராஜ பிரமராயன் எழுத்து

மாவட்டம் :	தருமபுரி	ஆட்சி ஆண்டு :	-
வட்டம் :	தருமபுரி	வரலாற்று ஆண்டு :	கி.பி. 17 ஆம். நூ.ஆ
ஊர் :	வேட்டம்பட்டி	இந்தியக் கல்வெட்டு	
மொழி :	தமிழ்	ஆண்டு அறிக்கை :	-
எழுத்து :	தமிழ்	முன்பதிப்பு :	-
அரசு :	நாயக்கர்	ஊர்க் கல்வெட்டு	
மன்னன் :	பொம்மினாயக்கன்	எண் :	1

இடம்: அம்மன் கோயிலில் உள்ளது.

குறிப்புரை: மல்ல செட்டி மகன் கணக்கு மல்லப்பன் குறிக்கப்படுகின்றார். கல்வெட்டு தெளிவாகப் புரியவில்லை.

கல்வெட்டு:

1. ஸ்ரீமது துர்மீத வருஷம்
2. தை மீ பொம்மினா
3. யக்கர் காலத்தில் பொ...
4. ... மகன் ஐயப்ப.. க
5. டுத்த இளதகம வயிருவயை க
6. ம்ப மாண்டு... சத்தாம் பொ
7. ன் முப்பது தோடு மல்ல செ
8. ட்டி மகன் கணக்கு மல்லப்
9. பன் கைஎழுத்து

கல்வெட்டுகளின் சொல்லடைவு

(எண்கள் = பக்க எண்கள்)

அகத்தீசுரமுடைய நாயனார்	123	அம்சைச் சாரிகை	35
அங்கணப்பற்று	21, 145	அம்மை	122,243
அங்கணப்பற்று நாடு	19	அமராபதி நாடன்	81
அங்கணம்	132	அமாவாஸி	39
அங்கணனாடு	18	அமுது	34
அங்கதிய பெருமாள்	174	அமுதுபடி	57,92,102,178
அசுவம்	35	அமைகலந்	48
அஞ்சிட்டம்	5	அரகுருடையான்	210
அஞ்சூறுகுழி	24	அரிசி	39
அட்டி	122, 245	அரியண்ணன்	23
அடங்கல்	108	அரியன்	118
அடலியமான தேசிகபட்டன்	33	அருங்கள்வர்	234
ஆடு	56	அருணகிரி	63
அடைக்காயமுது	39	அருணகிரி கண்டப் பிள்ளை	64
அடைப்புதேவநாயக்கர்	124	அரும்பாக்கிழான்	42
அடைமை	128, 240	அல்லப்ப நாயக்கன்	127
அடிமைச் சாரிகை	124	அல்லாதடங்கல்	216
அடியேன்	208	அவர்கள்	101
அடைத்தகரை	59	அவரைமாச்சி	86
அண்ணையனார்	7	அவரைமாச்சி பள்ளி	144
அண்ணாமலை	57	அவிட்டம்	21,54
அணிகலந்	48	ஆழ்வாந்பட்டன்	189
அத்தம்	3	அழகர்	65
அத்தி	124	அழிஞ்சி	114,117
அத்திசமுத்திரம்	1,2,4	அறங்காத்தான்	104
அத்திபட்டன்	54	அள்ளாய மானியம்	176
அத்திமல்லன்	44,71,77,123	அறிவார்	209
அதிகமான்	4	அறுங்கைப்பொழில் பள்ளி	249
அதிகாரி	181	அளமுசல்	48
அதியமான்	194,208	அளவை	48
அதியமானார்	210	அளைத்தமுமப்பட்டன்	35
அநன்தப்பட்டன்	244	அனுசுத்தம்	210
அப்பன்	64,243	அனுபவிநாமன்	63
அபரபகஷம்	217	அஹிதம்	62
அபிஷேகம்	40	அஹிதம் பண்ணிநவன்	247
அம்பலம்	113		
அம்பலவர்	239	ஆகவமல்லன்	171

ஆங்கீரச வருஷம்	65,249	இராஜராஜ அதிகைமானார்	204
ஆச்சாடி	4	இராஜ இராஜதேவர்	146, 203
ஆடலியத்தன்	242	இராஜபரமேசுரன்	217
ஆண்டபிள்ளை	238,239	இராஜராஜபிரமராயன்	249
ஆண்டார்	90,210,209	இருப்புகட்டி	35
ஆண்டார் அதியமானார்	210	இருபத்துநாலடிக்கோல்	24
ஆண்பிள்ளை பெருமாள்	86	இலங்கணம்	161,216
ஆணைகுந்தி	116,118	இலங்கை	16,172
ஆணைவச்சு	38	இளகாமிண்டர்	73
ஆத்திரேயன்	63	இளவஞ்சியராயந்	245
ஆதநூர்	225,164	இழிசாத்து	124
ஆதித்தன்	142	இறையிலி	22,35,123,124,221
ஆதித்யவாரம்	23	இறைவி	221
ஆமரணடியன்	135		
ஆயம்	56,151	ஈ ச்சுரபருமன்	163
ஆர்ப்பாக்கிழான்	6	ஈசனாற் விளக்கு	111
ஆரோதர்	211	ஈசானீசுவரர்	72,85
ஆரோதனடுவன்	242	ஈழச்சான்றான்	15
ஆவணிமாதம்	21,54,97 110		
ஆவந்தபாடி	65	உ டல்	82
ஆவுடையார்	64	உடையார்	13
ஆள்கின்ற	222	உடையாரோராயீஸ்வரமுடையார்	209
ஆளுடையார்	87	உண்டி	56
ஆளைக் குத்திப்பட்டான்	12	உத்தமபட்டன்	73
ஆளைகடிக்கையில்	50	உத்திரமேலூர்	6
ஆனந்தன்	65	உத்திராடம்	23
ஆனானம்பியார்	244	உத்திரியம்	213
ஆனிமாதம்	23,66,98,142	உதயகிரிமலை	118
இ டுவித்து பட்டான்	186	உதையபெருமாள்	211
இரட்டபாடி	16	உமையார்	238,239,248
இம்மடிபுக்கண உடையார்	21	உரிமை	139
இம்மடி புக்கராயன்	19	உலோக்கமாணிக்கசெட்டி	48,207
இராக்கலதீது	56	உவா	54
இராச்சியம்	205,117	உழுக்கு	39
இராசகெம்பீரந் மலை	113,117	உள்ளாயம்	42,52,57,112
இராசநாராயணன்	189	உறுப்பட்டுர்	65
இராசேந்திர சிங்கபுறமலை	118		
இராமண்ண உடையார்	23	ஊ ர்	221
இராமநாததேவர்	128,154,240	ஊரழியப்பட்டார்	14
இராமநாயினார்	211	ஊராளிகள்	221
இராயசம்	8		
இராஜாதிராஜன்	217		

எஞ்ஞாடு	77	கங்காணி	36,161
எண்ணை	40	கங்கை	16,216
எருத்தாயம்	111	கங்கை கொண்ட சோழன்	35
எருது	61	கங்கை நாடு	217
எருமை	56	கசவேட்டை	37
எழுந்தருளுவிச்சான்	188	கட்டாணை பருமர்	25,26,27,28,30,31
எழுபத்தொன்பது நாடு	198	கட்டி கடுங்கோ	163
எயிநாடு	14,15,16,28	கட்டியவச்சன்	31
எயினாடாழ்வான்	133	கடகத்தூர்	163
எயினாடாழ்வான் பெருமாள்	132	கடமை	113,115
எள்ளு	35	கடைக்கட்டுர்	175
எறும்பக்காணி	87	கடைக்கோட்டுர்	197,216
		கண்டகம்	191,215
		கண்டகவிதை	197,204
ஏரி	78	கண்டச் செட்டி	110
ஏரிநுளம்ப சமுத்திரம்	123	கண்டர் ஆரியப் பெருமாள்	78
ஏரிய்ப்பற்று	197	கண்டர்வெளிப் பெருவாய்க்கால்	118
ஏரியும் ஊரும்	216	கண்டிச்சுர நகரம்	33
ஏற்றவடம்	151	கண்ணமங்கலம்	1
ஏறுசாத்து	124	கண்ணாலதாயம்	35
		கண்ணாலம்	61
ஐங்குன்றம்	15,13	கண்ணிமங்கலம்	2,4
ஐப்பசி	6	கண்ணுடைய பெருமாள்	145
		கத்தகபுசுவூர்	56
		கத்தூரிக் கோட்டை	118
ஓப்பம்	239	கதவனநாயன்	95
		கந்தமுழான்	203,204
ஓரணை	122	கநான் வதியன்	243
ஓலை	33,104,119	கப்பரை	20
		கம்பண உடையார்	59,117
கங்கநாடு	12,13,33,109,169,171,172,175,177, 192,203,206,208,224,237,241	கமுகடிக் கொல்லை	90
கங்கபாடி	139	கரியபிள்ளை	239
கங்கபிள்ளை செட்டி	248	கருமம்	104
கங்கராய சதுவேதி மங்கலம்	145	கரை	83
கங்கராயன் கோட்டை	69	கல்	11
கங்கரைசர்	234	கல்களம்	39
கங்கன்	16	கல்தூம்பு	244
கங்கனைக் கொண்டான்	8	கல்லியாணபுரம்	168
கங்காண்டை	123	கல்லியாணம்	156
கங்காண்டை நாயன்	4	கலிங்கரைபற்று	249
		கலிஞ்சிறை	15
		கலிநீக்கி	193
		கலியடக்கியார்	25

கலியுக வருஷம்	127,153
கவ்வகரி	84
கவுசிய கோத்திரம்	54
கவுண்டர்	23
கவுண்டு மானியம்	24
கழஞ்சு	213
களனைமாறன்	27
கற்கடகநாயறு	217
கற்கடமா ராஜன்	145
கற்பகப் பிள்ளை	239
கற்பூரங் காணிக்கை	216
கற்றொறு	195
கறியமுது	39,92
கன்னிநாயற்று	8
கனிராமணன்	98
கஸ்யபன்	63
கா க்குநாயக நல்லூர்	35
காஞ்சி மாநகர்	116
காடந்தைகள்	163,223
காணியாளர்	54
காணவீச்சு	113
காணம்	122
காணி	68,113
காணிக்கை	8
காணி பிரமாணம்	210
காத்தவன்	98
காத்திகை	41
காத்திகை மாதம்	38,42
காதம்	194
காமரமிண்டர்	19
காமிண்டர்	22
காமுண்டன்	14,15
கார்த்திகை	136
காராம்பசு	248
காரைகிழான்	67
காலாண்டர்கள்	35
காலி	221
காவகப்பழகினான்	82
கூ ச்சிகாமிண்டன் தோநாப்பன்	164
குட்டை	68

குடங்கை	24,135
குடங்கை வாசல்	136
குடிகள்	22
குடிமை	113
குதிரைச் சாரிகை	35,119,124
குதிரை வண்டி	151
குதிரை வண்டிப்பட்டடை	111
குந்தாணி	37
குமரி	216
குமாரகண்டர்	216
குமாராண்டை	76
குரவாண்டை	86
குரால்பசு	20,45,204,191,215,225
குலைமான்யம்	239
குலோத்துங்க சோழத் தகடாதராயன்	94,108
குலோத்துங்க சோழதேவர்	87,105,139
குலோத்துங்க சோழபுரம்	139
குலோத்துங்கசோழன்	10,88
குவளபட்டன்	54
குமுழுகள்ளு	84
குள்ளப்பசாமி	170
குளகத்தூர்	196
குளகவிதை	231
குறியர்	38
குறுக்கை	138
குருதை	171
குரோதந வருஷம்	66
குந்தாணி	42
கூ த்தாண்டார் குட்டை	99,107
கூத்திசமுத்திரன்	191
கூளிமாராய நாயக்கர்	117,118
கெ ங்கைகறை	5,24,98,102,191,225,248
கெந்துணிமாரன்	49
கே சயப்பானவயிராண்டை	19
கை கோளர்	97

கொ ங்கர்மார்	153
கொட்டுவான்	79
கொண்டியாந்தாதப்பர் மாராயன்	58
கொருநாடு	186
கொல்லாபுரம்	143
கொல்லை	20,86,191
கொள்ளமாடு	14
கொள்ளாமை	225
கொள்ளிடம்	117
கொறோதன வருஷம்	20,21

கோ ச்செங்கணீஸ்வரமுடைய தேவர்	214
கோதாண்டான்	230
கோயில்	11,67
கோயிற்காணி	154
கோவளம்	117
கோவிசையபருமற்	233,226
கோவிராஜ கேசரி பந்மர்	16,206
கோவில்	90
கோலூர் நாடு	7

கௌ கநகஸதி பட்டன்	189
கௌசிகன் அருணகிரி பட்டன்	165

சீ கரை ஆண்டு	54,66
சங்கர பள்ளி	100
சடை குரால்	84
சண்டேஸ்வர பெருவிலை	96
சத்தியம்	215
சத்தொட்டி பள்ளி	38
சந்த குலராம சக்ரவத்தி	97
சந்தி அமுது	111
சந்திர கிரணம்	37
சந்திரபுரம்	28
சந்திராதித்தவர்	239
சந்தி விளக்கு	3,34,67,69,70,72,73
சந்தை	176
சபையாற்	245
சமுத்திராதிபதி	37
சர்மர்	239

சர்வபுவன சக்கரவத்தி	191
சர்வமானியம்	100,102,108,249
சர்வாயம்	35
சறுவமானியம்	242
சனிக்கிழமை	51
சனிவாரம்	21

சா சனம்	11,225
சாணக்காயம்	113
சாணாயிரம் முழுமாயிரம்	209
சாணாயிரமுமாயிரமுட்பட்ட கோயில்கள்	210
சாத்தன்	195
சாதாரண வருஷம்	177
சாமீச்சுர தேவன்	201
சாமுண்டன்	144
சாரிகை	71,77

சிகாமணி நல்லூர்	74
சிக்க வீரபத்ர நாயக்கர்	38
சிங்கபெருமாள்	188,249
சங்கம்	42
சிங்கயதண்ணாதகர்	216
சிங்கய தனாயக்கர்	201
சிங்கவிண்ண பருமர்	186
சிசுவதை	24
சித்தர்கள்	126
சித்திரை மாதம்	19,50,68,69
சில்லந்தராயங்கற்	216
சிவகலியாண நம்பி	244
சிவதிரவ்யம்	225
சிவதேவன்	69
சிவநாமம்	121
சிவநீஸ்வரமுடைய நாயனார்	57,225
சிவபிராமணர்	39,76,96,154,210
சிவமத்தி	121
சிவலோக உடையார்	121
சிவன்படவர்	138
சிவனீசுரமுடையார்	230
சிறுக்கந் கொல்லை	103
சிறுக்கன்	86
சிறுக் கூடல்	169
சிறுகாலைச் சந்தி	111

சிறுபுலவர்	7
சின்னார்கவண்டன்	49
சீ மானான்	188
சீயகலநாடு	10,139
சீங்கம்	71,77,86,111,113
சுபானுவருஷம்	37
சுரப்பாலமரசர்	48
சூ ரிகாமுண்டன்	78
சூரியதேவர்	135
சூரியன் மேடப்பன்	123
சூளைகரை	84
சூறை	117
செ ம்பாவை ஈராண்டை	23
செம்பொன்	185
செயங்கொண்ட சோழன் பட்டணம்	117
செருவாண்டை	169
செல்லப்பிள்ளை	126
செலவாண்டை	45
செவ்வாய் கிழமை	6
சென்நவப்பர் காமிண்டர்	73
சென்னி	104
சென்னைய நாயக்கர்	38
சே க்கிழார் நாடு	162
சேமல்லப்பர்	230
சேரமான் பெருமாள்	100
சேரலன்	16
சேரனாழ்வார்	75
சேலைபுரம்	10
சேவகர்	226
சேவகன்	27,31
சேவேறுவார்	124
சொக்கதேவன்	2
சொக்கந் கருவாயன் பள்ளி	47
சொரற்படி	53
சொறியன் பள்ளி	122

சோ மப்ப தெண்ணாயக்கர்	116
சோமபள்ளி	97
சோமயதண்ணாக்கர்	161,196,216
சோமனாத தேவர்	126
சோமீசுரதேவர்	107,131,159,160,196,198,200,216
சோழபல்லவரையர்	39
சோழன்வீமன்	227
சோறன்	239
சோமைய்யர்	45

சௌ கன் அருணகிரி	190
------------------------	-----

த கடனாடு	117,175,211,230,237,249
தகடாதராயர்	225
தகடூர்	13,204,210,214
தகடூர்த் தளமுடைய வியாபாரி	203
தகடூர் நாடு	15,33,169,171,172,192,203,206, 208,209,227,232,242
தகடூர் படை	235
தகடைநாடு	160,191,196,197,217,238
தகடைநாட்டோம்	200
தகமாருநாடு	5
தசபாண்டை	3
தட்டான்குட்டை	86,90
தட்டார் பாட்டம்	35
தண்டமாலை	115
தண்டநாயகம்	105
தண்டச்சுரன்	33,104
தண்டேசுவரப் பிள்ளையார்	105
தயிரமுது	39
தலைதூக்கினூர்	21
தவராசப்பிடாரன்	35
தறித்தணியன்	35
தளவாறிக்கை செட்டியார்	176
தகஷிணாமூர்த்தி	22
தன்மம்	55,83,88,112,156

தா சாண்ணார்	132
தாமத்தாழ்வார்	71,77,123
தாமந் தேவற்கடியார்	44

தாரண வருஷம்	18	திருபுவனமல்ல பூராதராயன்	77,79
தாராபூறுவமாக	145	திருமடைவிளாகம்	71
தாவண தண்ட நாயக்கன்	131	திருமண்டபம்	110
தாழிபுனாகர்	7	திருமலை	46,188
தானத்தார்	8	திருமார்கழி	40
		திருமாலை	35,57
தி ங்கட்கிழமை	55,66,145,189	திருமுகம்	79
திசுதநாயனாற்	54	திருமுனைப்பாடி	72
திண்ணாயக்கர்	59	திருமேற்பூச்சு	57
தித்தாழ்வார்	50	திருமேனி	68
திம்மையநாயக்கர்	211	திருவகத்தீசுரமுடையார்	146
தியாகப்பெருமாள்	94,112	திருவத்தியூர்ப் பெருமாள்	2,3,4
தியாகர்	124	திருவண்ணாமலை	121
தியாகி வாசல்	211	திருவண்ணாமலை உடையார்	64,203
திரள்	86	திருவத்தியூர்	1
திரிபுராந்தக தேவர்	10	திருவகத்தீசுரமுடையார்	125
திரிபுவன சக்கரவர்த்தி	209,249	திருவமுது	39
திரிபுவனமல்லபூர்வாதிராயந்	46,78	திருவனந்தீசுரமுடையார்	131
திருக்காமக் கோட்டம்	119	திருவாதிரை	40
திருக்காவணம்	33	திருவாபரணம்	213
திருக்காளத்தி	209	திருவிடையாட்டம்	145,197,216,238
திருக்கை	210	திருவிராச்சியம்	51,230
திருக்கோவலூர்	189	திருவிளக்கு	4,57,111,151
திருக்கோவிலூர்	191	திருவாய்மொழிந்தருளி	249
திருக்கோபுரம்	211	திருவீதி	123
திருகாலம்	57	திருவிடையாட்டம்	145
திருச்சலஸ்தாபனம்	154	திருவண்ணாழிகை	39,40
திருத்தரையன்	188	திருவெழுத்து	210
திருதியை	23	திருவேகம்பமுடைய நாயனார்	34
திருத்தோள் மாலை	122	திருவேளாலச்சுரம் உடையார்	208,209
திருநந்தாவிளக்கு	87,154	திருவோணத்து நாள்	145
திருநாமத்துக்காணி	108	திருவோணம்	127
திருநாவல்	248	திறைச்சேரிப்பறை	111
திருநாள்	82	திருனாம முடையான்	33
திருநீற்றுச் சோழமாராயன்	124		
திருப்படி	204	தி பாஞ்சாள்	144
திருப்பணி	77,216	தித்தம்	56
திருப்பரிவட்டம்	57	தீய்ப்பாஞ்சாள்	16
திருப்பருதிட்டை	208	தீர்த்தமலை	10
திருப்புதுக்குச் சாந்து	208		
திருப்புறக்குடை	147	து க்கமரசர்கள்	48
திருப்பேறு	14	துங்கபத்திரை	118

துந்துமிவருஷம்	238	நந்தன வருஷம்	98,135
துர்மீத வருஷம்	250	நந்தாவிளக்கு	88
துரிஞ்சில் சனை	103	நந்தி மங்கலம்	153
துவரபள்ளி	50	நம்பியார்	3,4
துன்மதி வருஷம்	175	நம்பிமார்	12
		நம்பிகாள கற்பக பிள்ளை	238
தூணி	40	நம்பிகாளி சூரியன்	239
தூம்பு	153	நம்பிகாள் பங்கு	239
		நம்மண்ணை யாண்டான்	39
தெண்ணாயக்கர்பட்டி	238	நயினார் பிள்ளையப்பர்	248
தெலுங்கு ராகுத்தர்	175	நலிந்தவர்	102
		நல்லெருது	35
தேசி உய்யக்கொண்டசோழ பட்டணம்	175,177	நற்கிடா	35
தேசிப்பட்டணம்	216	நற்பக	35
தேசிநாயகர்	33	நன்சை	71,90,92,100
தேத்தப்புடையார்	241	நன்செய் புன்செய்	238
தேவகந்மிகள்	35,107	நாகண்	222
தேவ சமுத்திரம்	43	நாகசண்டகம் புத்தூர்	100
தேவதானம்	11,35,43,82,103,123,131, 145,146,204,238	நாகந்தை	205
தேவபட்டன் கதியாண்டை	76	நாங்கள்	68
தேவந் திருணை	161	நாநாழி	39
தேவபெருமாள்	59,63,65	நாட்டுக் காமுண்டன்	227
தேவராசப்பட்டன்	65	நாடு	83
தேவராச பிடாரர்	119	நாடும் நகரமும்	216
தேவராய உடையார்	51	நாயகம்	84
தேவராஜன்	63	நாயினார் நெடுந்தேவன்	73
தேவாண்டை	43	நாயகம்	211
தேவாரபள்ளி	95	நாயக்கதனம்	38
		நாயகஞ் செய்வார்	19,237
தொட்டிமாரன்	49	நாயகஞ் செய்வான்	50,191
தொண்டைமான்	117	நாயனார் மடைவிளாகம்	123
தொண்டைமண்டலம்	6,118	நாவற் தாவளம்	194
தொண்டை நாடு	213	நாழி	39,56
		நாயனார் தாந்தோன்றிஸ்வரமுடையார்	200
நக்குடியாந்	14	நாராயண சங்கமன்	98
நகரம்	83	நாயினார்	230
நஞ்சை	231	நாயினார் நெடுந்தேவன்	72
நத்தம்	71	நாரியப்ப செட்டி	98
நத்தைபட்டி	105	நாற்பத் தென்னாயிர பட்டன்	96
		நிகரிலி சோழ மண்டலம் 14,16,21,118,129,169,172, 175,117,192,203,206,208,208,217, 227,232,241,249	
		நிகளங்கீச்சுரர்	77

நிகளங்கீச்சுரமுடையார்	71	பண்ணினாருண்டாகில்	216
நித்தம்	34	பண்டாரம்	3,118
நியாயத்தார்	123	பதக்கரிசி	40
நிலமகள்	139	பதிண்மூவர்கண்டன்	98
நீர்வார்த்தல்	154,210,245	பந்றி	171
நீர்விலங்காதான் திருவீதி	123	பந்தலன் பள்ளி	131
நீலங்கரையன் பட்டணம்	117	பந்நனாடு	221
நீராட்டு	80	பம்மார கூத்தன்	208
நுழும்பாடியான நிகரிலி சோழ மண்டலம்	5	பயல்	12
நெடுந்தேவர்	76,77,78,79	பயறுகாணம்	35
நெடும்பாளை	244	பரமசரகணியன்	153
நெடுமருது	71	பரமண்டேலஸ்வரன்	203
நெடுந்தேவர் நாயனார்	67,68,69,70	பரமண்டலேஸ்வர ஜெயபாலன்	204
நெல்வாயில்	6	பரமெய்சரகணி	154
நெல்லு	197	பரமேஷ்வர முடையார்	153
நெல்லூர் தேவர்	20	பராபவருஷம்	230
நெய்	39	பரைகளியனார்	235
நேத்தற்பட்டி	221	பரோபஹாரி ஆண்மீகன்	121
நையவடுகன் சாத்துழான்	29	பல்குன்ற நாடு	26
நொச்சிசாத்தன்	234	பல்லவரையன்	135
பக்கமாராழ்வான் பள்ளி	123	பலிசை	2
பங்கள நாடு	14	பழந்தார்	239
பங்காட்டி	124	பள்ளி	230
பங்குனிமாதம்	76,191	பள்ளிக்காறந்	192
பச்சிமம்	37	பள்ளிக்கோட்டை	249
பசு	11,56,61	பறைச் சேரி	61
பஞ்சமி	111	பனைத் தம்பிபட்டன்	119
பஞ்சநூல்	35	பனையக் குளம்	192,206
பட்டவிருத்தி	165,197,238,216	பாக்கற சாத்தன்	12
பட்டடை	56,61	பாக்கு	58
பட்டன் சுவாமி	248	பாச்சைக் கோனான்	183
படைத்துணை	44	பாட்டம்	113
பணம்	1,2,4	பாண்ணிளவரைசர்	30
பண்ணிருவர் கண்டன்	98	பாண்டிகாமுண்டன்	171,172
		பாணபாக்கம்	74
		பாணரைசர்	31
		பாதங்கள்	91
		பாரத்வாஜன்	64
		பாருர்	82,85
		பாலகாமுண்டன்	172
		பாலசமுந்திரம்	18

பாலையூர் கிழவன்	69	புன்சை	71,90,92,100
பாவங்கொள்வார்	215	புஷ்ய நக்ஷத்திரம்	37
பாழ்பட்டு	209		
பானபாக்கம்	80	பூசத்து நாள்	217
பிஞ்சை	231	பூசல்	45
பிரதாபதேவராயர்	37	பூசலூர்	54
பிரதானி	175	பூசை	3,57,216
பிரபவ வருஷம்	129	பூச்சுபடி	92
பிரமோத்தி	225	பூதானானமல்லையந்	13
பிராமணர்	24,191,198	பூப்பலபற்று	162
பிருதாநகண்டர்	117	பூமி	15
பிலவங்க	116	பூமிநாயகர்	34,123
பிள்ளை	79,165	பூராத்தாழ்வார்	45
பிள்ளை அழகர்	190	பூராதிராயன்	44,76
பிறபவ வருஷம்	241	பூர்வதராயர்	68
பிறமாதி வருஷம்	142	பூர்வதேசம்	5
		பூர்வாதியார்	47
		பூவனி	54
புக்கநாகம்பக்கடன்	41	பூறுவபக்ஷத்து	41,51,37,145
புத்துப்பற்று	35	பெண்வதை	24
புதலிஹாரிதன் ஸ்ரீ வாமநபட்டன்	189	பெரிய நாடு	243
புதன் கிழமை	54,65,116,127	பெரிய குளகம்	53
புதுக் குன்றிநாடு	73	பெரியமாரன்	49
புதுப் பட்டணம்	117	பெரியேரி	198
புதுப்பற்று நாடு	51	பெருங்கன்	239
புதுப் புள்ளி	223	பெரும்பாண முத்தரைசர்	234
புதூர் சாத்தன்	163	பெருமாள் தந்மம்	215
புரட்டாதி மாசம்	92,96,238	பெருமுகை	31
புரவாநிலம்	245	பெண்டிர் பண்டாரம்	171
புருயவருமர்	167	பெண்ணை நாயினார்	86,91,92,94,95,96,97,101
புல்ல மங்கலம்	108,172,171	பெண்ணைத் தென்கரை	118
புலி	25,50	பெண்ணையாண்டார் மடம்	101
புலியூர் கிழவன்	208	பெண்ணையாழ்வார்	54,87
புலிமேட்டகறை	68	பெரியதம்மைய நாயக்கர்	38
புளி ஆண்டை	162	பெரிய நாட்டார்	187
புளிய காமுண்டந்	192	பெரிய பிராட்டியார்	188
புளிய மடை	86	பெருஞ்செண்பாக்க முடையான்	54
புளியணன்	172	பெருசங்கம்	113
புறக்கறை	215	பெருமடம்	142
புறமலைநாடு	27,160,196,200,197	பெரும்பள்ளி	77
புறமறநாட்டு	56	பெரும்பாண இளவரசர்	27,28,31

பெருமுகை	25,26,27	மகாபிரதானி	131
பெருவழி	194	மகழ்மை	71
பெருமாள்	189,239	மங்கலம்	65
பெருமாள்புரம்	245	மச்சகட்டு	123
பெருமுத்தப் பற்று	23	மஞ்சத்தால மலை	117
பெருமாள் குலசேகர தேவர்	126	மஞ்சாடி	178
பெரும்பாணிளவரசர்	25	மடத்துக் கட்டுக் கூலி	153
பெற்றார்	156	மடப்புறம்	113,197
		மடம்	100,118
பே ராயிர முடையான்	87	மடை	153
பேழையந் வீரன்	14	மண்மணைகொண்டான்	39
		மணவாட்டி	144
பை யூர்	86,90,102,111,113,118,128,240	மணவொழுக்கம்	24
		மணலூர் சேட்டனார்	28
		மணலொழிக்கி	242
		மணாட்டி	133
பொ குட்டி	124	மதுகரநதிகாரிராயர்	18
பொத்தாமரை	45	மதுராந்தக வீரநுளம்பன்	103,128,189,240
பொதும்பர்கோட்டை	46	மதுராந்தக வீரநுளம்பன் வையிரவன் விமலன்	86
பொம்மினாயக்கர்	250	மதுராந்தக வேளான்	227
பொய்யாமொழிச் சதுர்வேதி மங்கலம்	174	மதுராந்தக வீரநுளம்பச் சதுர்வேதி மங்கலம்	189
பொருளெரிந்துபட்ட ஞான்று	233	மருதூருடையான்	43
பொலிசை	1,4,67,70,76	மயன்தீசுரம்	154
பொலியூட்டு	39	மயிந்திர பருமற்	29,223
பொன்	242	மல்ல செட்டி	250
பொன்மாணி வீராப்பிச்ச ஆண்டை	46	மல்லப்பன்	250
பொன்னக்கூத்தர்	211	மல்லபூர்வாதி ராஜன்	119
பொன்னம்பல கூத்தன்	189	மல்லபூர்வாதிராயர்	123
பொன்னுழான் சேராநடை யாழ்வான்	136	மல்லபூர்வாதி ராயன்	71
பொன்னேரி	242	மல்லிகாமுண்டன்	69
		மல்லிகாற்குநந்	37
போ கம்	8	மல்லையன்	98
போச்சையன்பள்ளி	131	மழைநாடு	43
		மன்றாடியார்	128,240
		மனை	113
பெ ளர்ணமி	91	மஹாதேவராயர்	247
		மஹாமண்டலேசுவரன்	142
		மஹாராயர்	247
ம க்கள் தண்ணாழ்வான்	70	மஹாஸபையோம்	4
மக்கள் மக்கள்	43,240	மஹாஸாமந்தாதிபதி	38
மகமை	77		
மகரஞாயிறு	18,145	மா கேஸ்வரர்	43

மாங்குடையான் முதலிப் பிள்ளை உலகன்	104
மாச்சனக்காறப் பல்லவரையன் குழைஞ்சான்	70
மாசந்தி நாடு	43,123,125
மாசி மாதம்	249
மாடப்பியர்	14
மாதரசன்பட்டணம்	117
மாதவ தண்ணாக்கர்	153
மாதேவப்பட்டன்	79,80
மாதேவன்	162
மாநவ சிகாமணி நல்லூர்	80
மாம்படையார்	133
மார்கயன்	4
மார்கழிமாசம்	71
மார்கழிமாதம்	84
மாரசவண்டன்	49
மாரப்பன்	23
மாராயன்	79
மாராயன் பொன்னன் கூத்தன்	242
மாராழ்வான் நரசிங்கதேவர்	44
மாராஜன்	145
மாவலிவாணராயர்	167
மாளவராய மாதண தண்ணாயக்கர்	175
மாறாண்டன் சொக்க தேவர்	1
மான்யம்	85
மானியம்	197
மாஹேசுரப்பட்டன்	96

மி துன நாயறு	51
மிரோவப்பள்ளி	14

ம் னவர்	139
ம்னாள்	133

மு க்கண்ணுடையார்	138
முக்கண்டக விதை	154
முக்கியில் நாயனார்	71
முடி கொண்டசோழ மண்டலம்	10,12,139
முடிகொண்ட சோளீசுரம்	175
முத்தையூர்	87
முதலிகள்	44,76,196,198
முதலிப் பிள்ளை	6

முதலியார்	64
முள்ளனூர்	244
முள்ளனூரவர்	244
முளவாய் அன்னதாத உடையார்	217
முனை கலந்	48

மூ க்கந்சோமநார்	207
மூக்கனாடையார்	17
மூங்கிற்கோடு	27
மூங்கில் குட்டை	71
மூவராயர்	247
மூலநாள்	52
மூலத்துநாள்	51

மே ல்மண்டலம்	249
மேல்வாரம்	43
மேலேரி	216
மேலைமடை	86
மேலையூர்	16
மேற்சேரி கண்டன்	110

மோ டன்	7
மோதூர்	249
மோதூர் நாடு	191
மோந்தூர்	74
மோந்தூர் நாடு	80

யு வ ஸம்வத்ஸரம்	3
------------------------	---

ரா சராச இருமடி நாடு	84
ராசேந்திர சோழ தேவர்	14
ராயன் வெள்ளார்	248
ராரா தேவன்	245
ராஜன் அடியான்	15
ராஜராஜ கற்கடமாரஜந்	145
ராஜ ராஜ தேவர்	132,145,26
ராஜராஜீஸ்வரமுடைய நாயினார்	216
ராஜாதி ராஜதேவன்	16,168,169,214
ராஜஸாதனம்	216
ராஜேந்திர சோழ சோமீரச்சி பொக்கற்	16

ராஜேந்திர சோழ தேவர்	13,15	விகள சோரன்	205
ராஜேந்திர சோழ வளநாடு	139	விகாரி	8,145
ராஜேந்திர சோழன்	5	விச்சிக்கந்	144
ராஜேந்திர தேவர்	143,171	விச்சிகாமுண்டன்	171
ரோ கிணி	55	விச்சிப்பாட்டம்	122
ரௌ த்ர வருஷம்	127	விச்சுப்பாட்டம்	35
வ ங்குடையார்	248	விசாகம்	8
வங்சாதி	36	விசைய புக்கர்	111
வசவகாமுண்டந்	192	விடங்க கூத்தர்	65
வட்டமணி	178	விடுகாதழகிய நல்லூர்	215
வடகரைநாடு	196,200	விடுகாதழகிய பெருமாள்	128,188,240
வடிமைய நாயகன்	45	விதியப் பிள்ளை	50
வடுகன்	239	விபஸம்மச்சரம்	54
வண்ணான்	209	விபவ வருஷம்	136
வணக்கரை	59	விபவ ஸம்வத்ஸரம்	6
வதிசெலாவன்	186	விம்மைய தம்பி	45
வம்சம்	245	வியாபாரி	54
வரதயநாயக்கர்	38	வியாபாரி பரம்பன்	87
வராந்த முதலியார்	20	விரவிநாடு	54
வல்லபெரு	230	விரி ஊரி நாடு	195
வல்லவரையந்	215	விரிவு நாடு	77
வல்லவரையன்	161	விருத்தகை	248
வல்லி நாயக்கன்	231	விருபாக்ஷராயர்	185
வல்லியூர்	230	விருவிநாடு	37,42
வளைஞ்சு குத்தினான்	50	வில்லவராயர் காமகநாண்டை	76
வறட்டநபள்ளி	145	விலங்கணம்	108,191
வா ணகோவரையன்	92	விளங்கரம்	65
வாணபுர்த்சாராலி காவிதி		விளம்பக்கிழார்	112
வீரசோழ வாணராயந்	221	விளம்பி	70
வாணவதரையன்	117	விளம்பி வருஷம்	247
வாலி கண்ட மலை	118	விளாகம்	113
வாளுக்குந் தோளுக்குந்		விஜயராஜேந்திர மண்டலம்	15,144
நன்றாக	55,199,200,211,218	விஜயராஜேந்திரன்	172
வாழை	57	விஷ்வாக வருஷம்	118
வி க்கிரம சோழ நாடு	50	விஹாரி விளம்பி சம்வத்ரம்	71
விக்கிரம பாண்டிய சோழ கோநார்	85	வீ மகாமுண்டர்	81
		வீர இராமனாததேவர்	74,84,121,174
		வீரகம்பண உடையார்	98,116
		வீரங்க வாலை	48
		வீரசோழ தேவர்	92,96,249
		வீரதேவ மாராயர்	111

வீரநரசிங்கதேவன்	86,153,156
வீரநுளம்பன்	65
வீரப்பிரதாப தேவராயர்	23,175,177
வீரபுக்கண்ண உடையார்	116
விரபுக்கராயர்	129
வீரராமநாதன்	191
வீரராமநாததேவர்	50,84,101,121
வீரராமநாத தேவராயர்	82
வீரராஜேந்திரன்	11
வீரவல்லாள தேவர்	127,136,164
வீரவல்லாள தேவன்	125
வீரவிச்சனாதேவர்	108
வீரவிஸ்வநாத தேவர்	85

வெகுதாண்ய வருஷம்

வெங்கூரன்	122
வெங்கூரன் பள்ளி	237
வெட்டி	238
வெந்நியத்து உடையார்	35
வெள்ளப்பநாடன்	123
வெள்ளாழர்	110
வெள்ளான்வகை	104
வெள்ளாயம்	42
வெள்ளாளன்	61
வெற்றிலை	13,172
	71

வேட்டை

வேலம்பட்டு	171
வேளாளநாடு	82
வேளாளநாடு	25,27
வேள்கலியன்	227
வேள்நங்கக் காறன்	204
வேற்காயத்து உடையார்	125
வைகாசி மாதம்	3,74,80,175
வைச்சண்ணைகள்	23
வைய்யனந்	19

ஸ்ரீ

ஸ்ரீ கயிலாச முடையார்	42
ஸ்ரீ கயிலாசமுடைய நாயனார்	37
ஸ்ரீ குலோத்துங்க சோழ தேவர்	208
ஸ்ரீ குலோத்துங்கன்	209
ஸ்ரீ கோவிராஜகேஸரி பந்மர்	192,228

ஸ்ரீ சோமீசுர தேவர்	244
ஸ்ரீ தேவ உடையார்	21
ஸ்ரீ தேவ இராமராஜன்	247
ஸ்ரீ நரஸிம்ஹபட்டன்	189
ஸ்ரீ புருசபருமர்	234
ஸ்ரீ போசளவீரராமநாதர்	191
ஸ்ரீ மன்ஸ்ரீ தேவநாராயணன்	21
ஸ்ரீ மாஹேஸ்வரர்	216
ஸ்ரீ முகவருஷம்	19
ஸ்ரீ இராஜகேசரிபன்மர்	249
ஸ்ரீ ராமச்சந்திர உடையார்	18
ஸ்ரீராஜாதிராஜ தேவர்	192,228
ஸ்ரீ ராஜேந்திர சோழ தேவர்	221
ஸ்ரீ ராஜராஜ தேவர்	215
ஸ்ரீ ராஜேந்திர சோழ தேவர்	227
ஸ்ரீ விஜையராஜேந்திர சோழன்	17
ஸ்ரீ வீரபுக்கராயர்	241
ஸ்ரீ வீரதேவராயர்	60
ஸ்ரீ வீரபிரதாப தேவர்	247
ஸ்ரீ வீரபுக்கண்ணன்	6
ஸ்ரீ ஹிரிராயர்	60
ஸ்ரீ ஸோமீசுரதேவர்	216

ஐயங்கொண்ட வேளான்

ஐயங்கொண்ட வேளான்	4
ஐனனாடுடையான்	11

ஐ விதம்

ஐ விதம்	51
---------	----

ஐயங்கொண்டான்

ஐயங்கொண்டான்	203
ஐயபாலன்	203
ஐமண்ண உடையார்	18

ஹேவிளம்பி வருஷம்

ஹேவிளம்பி வருஷம்	55
------------------	----

ஸித்த யோகம்

ஸித்த யோகம்	37
-------------	----

ஹோய்சாள வீர வல்லாள தேவர்

ஹோய்சாள வீர வல்லாள தேவர்	8
--------------------------	---

ஸோமவாரம்

ஸோமவாரம்	37
----------	----



தகடூர் படையெறிந்த பரைகலியனார் நடுகல். கி.பி.
8 ஆம் நூ.ஆ. பால்வாடி (பக்கம்: 235)




வட்டெழுத்து நடுகல். கி.பி. 7 ஆம் நூ.ஆ.
பாப்பாரப்பட்டி (பக்கம்: 229)



பல்லவர் நடுகல். கி.பி. 7ஆம் நூ.ஆ. பாப்பாரப்பட்டி (பக்கம்: 233)



புருசவருமனின் நடுகல் கல்வெட்டு, இண்டூர், கி.பி. 9ஆம் நூ.ஆ. (பக்கம்: 167)



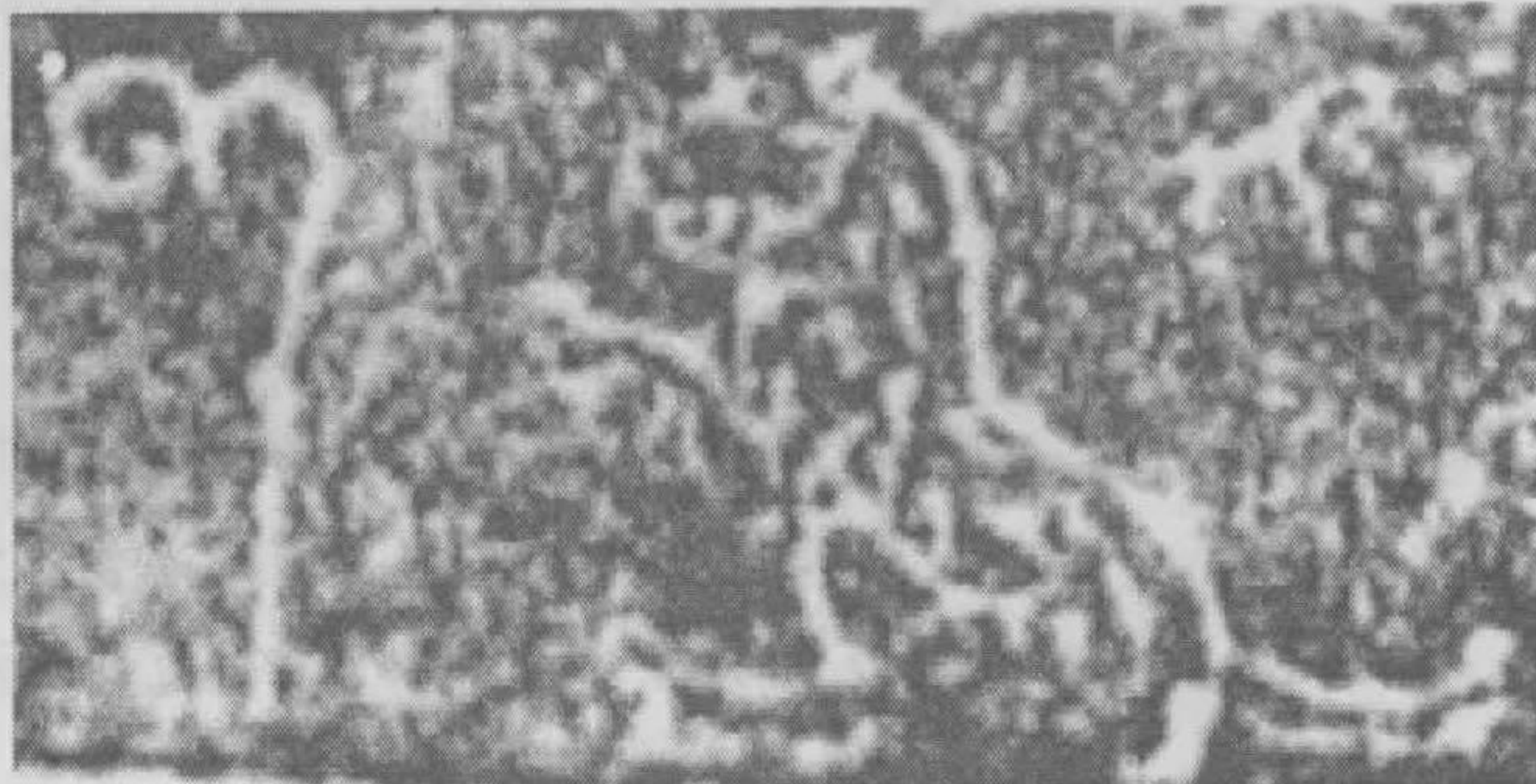
குலோத்துங்கன் கால நடுகல், கி.பி. 1073, கங்காவரம் (பக்கம்: 13)



விஜையராஜேந்திரன் நடுகல், காத்தாடிக்குப்பம், கி.பி. 11 ஆம் நூ.ஆ. (பக்கம்: 17)



மதுராந்தக வீரநுளம்பன் கல்வெட்டு, பெண்ணேஸ்வரமடம், கி.பி. 14 ஆம் நூ.ஆ. (பக்கம்: 103)



கூத்தாடும் தேவர் நாச்சியார், சோழனை முழுதுமுடையார் கல்வெட்டும் சோழர் இலாஞ்சனையும் பெண்ணேஸ்வரமடம் (பக்கம். 93)



'தண்டசுரன் ஓலை' என்று தொடங்கும் வென்பாவுடன் கூடிய கல்வெட்டு,
பெண்ணேஸ்வரமடம். கி.பி. 14 ஆம் நூ.ஆ. (பக்கம்: 104)



கீழிருந்து மேலாக உள்ள இராஜாதிராஜன் கல்வெட்டு, கி.பி. 11ஆம் நூ.ஆ., இண்டுர் (பக்கம்: 168)




இராஜராஜன் கல்வெட்டு, கி.பி. 13 ஆம் நூ.ஆ., மகாராஜகடை (பக்கம்: 132)



மாம்படையார் மணாட்டி மீனாள் கல்வெட்டு, கி.பி. 13 ஆம் நூ.ஆ., மகாராஜகடை (பக்கம்: 133)



வேள்கலியன் அமைத்த ஏரித்தூம்புக் கல்வெட்டு, பாப்பாரப்பட்டி, கி.பி. 11ஆம் நூ.ஆ. (பக்கம்: 227)




அதியமான் பெருவழி காதக்கல், குள்ளனூர், கி.பி. 13 ஆம் நூ.ஆ. (பக்கம்: 194)




கோட்டை கோயில் குலோத்துங்கன் கல்வெட்டு, தருமபுரி, கி.பி. 12 ஆம் நூ.ஆ. (பக்கம்: 208)



வேளாலீசுவரமுடையார் கோயில் பற்றிய கல்வெட்டு, கோட்டைக் கோயில்,
 தருமபுரி, கி.பி. 12 ஆம் நூ.ஆ. (பக்கம்: 209)



இம்மடிபுக்கராயர் கல்வெட்டு, கி.பி. 15 ஆம் நூ.ஆ., குடலட்டி (பக்கம்: 19)



மண்டபத் தளம் கண்டன் கண்டச் செட்டி தன்மம் என்று குறிக்கும் கல்வெட்டு,
பெண்ணேஸ்வரமடம் கி.பி. 18 ஆம் நூ.ஆ. (பக்கம் 110)